



2021 - 2027

KLÁČEK

PROGRAM HOSPODÁRSKEHO ROZVOJA A SOCIÁLNEHO ROZVOJA

E-PRO
OBCE-EPRO.SK



OBSAH

1. ÚVOD	6
1.1. Charakteristika dokumentu	7
1.2. Hodnotenie predchádzajúceho PHRSR	9
1.3. Zapojenie verejnosti	11
2. ANALYTICKÁ ČASŤ	15
2.1. Charakteristika územia.....	16
2.2. História	16
2.3. Poslanie dokumentu.....	17
2.4. Socioekonomická analýza	17
2.4.2. Rozvojový potenciál	18
2.4.3. Demografické ukazovatele	18
2.4.4. Hospodárstvo a ekonomika	23
2.4.5. Finančná situácia	23
2.4.6. Podnikateľské a nepodnikateľské subjekty	26
2.4.7. Občianska vybavenosť	27
2.4.8. Bývanie.....	27
2.4.9. Školstvo	27
2.4.10. Zdravotníctvo a sociálne služby	27
2.4.11. Šport a rekreácia.....	28
2.4.12. Kultúra	28
2.4.13. Cestovný ruch a infraštruktúra pre turistov.....	29
2.4.14. Medzinárodný kontext a partnerstvá	30
2.4.15. Zhrnutie socioeconomickej analýzy	31
2.5. Územno-technická analýza	31
2.5.2. Rozvojové osi.....	31
2.5.3. Dopravná infraštruktúra	32



2.5.4. Technická infraštruktúra.....	35
2.5.5. Limity využitia územia	38
2.5.6. Zhrnutie územno-technickej analýzy	39
2.6. Prírodno-environmentálna analýza.....	39
2.6.2. Ovzdušie	40
2.6.3. Vodné toky a plochy	41
2.6.4. Pôda	41
2.6.5. Hluk	41
2.6.6. Žiarenie	42
2.6.7. Odpadové hospodárstvo	43
2.6.8. Zeleň.....	43
2.6.9. Reliéf.....	44
2.6.10. Geomorfologické členenie.....	45
2.6.11. Geologické podložie	46
2.6.12. Klimatické podmienky.....	47
2.6.13. Rastlinstvo	48
2.6.14. Živočíšstvo	49
2.6.15. Životné prostredie	49
2.6.16. Ochrana prírody a krajiny.....	50
2.6.17. Limity využitia územia a potenciálne rozvojové plochy.....	52
2.6.18. Zhrnutie prírodno-environmentálnej analýzy.....	52
2.7. Zhodnotenie prieskumov verejnej mienky	53
2.8. SWOT analýza.....	53
2.9. Matica vzájomných väzieb SWOT analýzy.....	56
3. STRATEGICKÁ ČASŤ.....	59
3.1. Opis rozvojovej stratégie.....	60
4. PROGRAMOVÁ ČASŤ.....	64



5. REALIZAČNÁ ČASŤ	99
5.1. Inštitucionálne a organizačné zabezpečenie	100
5.2. Monitorovanie a hodnotenie	109
6. FINANČNÁ ČASŤ	114
7. ZÁVER.....	116
7.1. Zhrnutie dosiahnutých výsledkov	117



PRÍHOVOR

Vážení obyvatelia, návštevníci a priaznivci našej obce!

Predkladáme Vám Program hospodárskeho rozvoja a sociálneho rozvoja (PHRSR) obce Kľak na roky 2021 – 2027. Tento strategický dokument a územno-plánovacia dokumentácia predstavujú dva najzákladnejšie a najdôležitejšie strategické a plánovacie dokumenty na úrovni každej jednej samosprávy v Slovenskej republike. Ich schválením v obecnom zastupiteľstve sa stávajú záväznými nástrojmi strategického, plánovitého a systémového riadenia rozvoja našej obce.

Predkladaný dokument je základným strednodobým plánovacím dokumentom podpory regionálneho rozvoja a regionálnej politiky na lokálnej úrovni. Priamo nadväzuje na strategické a programové dokumenty na vyššej regionálnej a najvyššej národnej úrovni. Dokument rešpektuje lokálne špecifiká územia a práve z ich analýzy stanovuje rozvojové opatrenia a aktivity, ktorých schválením sa obec zaväzuje k ich plneniu.



ZÁKLADNÉ ÚDAJE

FORMULÁR Č. Ú 7 - TITULNÁ STRANA DOKUMENTU PHRSR

Názov:	Program hospodárskeho rozvoja a sociálneho rozvoja obce Kľak na roky 2021 - 2027
Územné vymedzenie:	Banskobystrický kraj / obec Kľak
Územný plán obce / VÚC schválený:	áno
Dátum schválenia PHRSR:	deň / mesiac / rok
Dátum platnosti:	na roky 2021 - 2027
Verzia:	2.0
Publikovaný verejne:	deň / mesiac / rok

DOPLŇUJÚCE INFORMÁCIE

Základné identifikačné údaje	
Názov obce	Kľak
Kraj	Banskobystrický
Okres	Žarnovica
Rozloha katastrálneho územia	2 281 ha
Starosta obce	Ľuboš Haring
Kontaktné informácie	
Tel. č.	Obecný úrad: 045 / 68 66 100
	Mobil: 0903 746 298
E-mail	obec@klak.sk
Webová stránka obce	www.klak.sk



ÚVOD

Úvodná časť obsahuje základné informácie o programe hospodárskeho rozvoja a sociálneho rozvoja. Je tu možné nájsť informácie zo zákona, štruktúru dokumentu a taktiež hodnotenie predchádzajúceho dokumentu.



1.1 CHARAKTERISTIKA DOKUMENTU

Program hospodárskeho rozvoja a sociálneho rozvoja (PHRSR) je základný strednodobý programový dokument podpory regionálneho rozvoja pre jednotlivé obce. Je vypracovaný na základe zákona NR SR č. 539/2008 Z.z. o podpore regionálneho rozvoja v znení neskorších predpisov a metodikou a inštitucionálneho rámca tvorby verejných stratégií schválenou uznesením vlády SR č. 197/2017 z 26. apríla 2017 a nadradenými programovými dokumentmi.

FORMULÁR Č. Ú 1 – ZÁMER SPRACOVANIA PHRSR

Zámer spracovania PHRSR	
Názov dokumentu	Program hospodárskeho rozvoja a sociálneho rozvoja obce Kľak
Forma spracovania	Spracovanie prostredníctvom webovej aplikácie E-PRO
Riadenie procesu spracovania	<ul style="list-style-type: none"> • Ľuboš Haring, starosta obce Kľak • Poradný tím PROROZVOJ • uskutočnenie prieskumu verejnej mienky, informovanie prostredníctvom web stránky, Dotazník
Obdobie spracovania	04 - 06 / 2021
Financovanie spracovania	Z interných zdrojov - rozpočet obce

Vypracovanie PHRSR je dôležité pre dosiahnutie využitia strategického plánovania na území obce, lepšiu implementáciu rozvojových aktivít a zvyšovanie konkurencieschopnosti a efektivity pri čerpaní z fondov Európskej únie v rámci aktuálnych operačných programov. V prípade tvorby tohto programového dokumentu je dôležitá participácia verejnosti v procese tvorby PHRSR, čím sa zabezpečí spätná väzba a dosiahne sa konsenzu. Participovaním obyvateľov a záujmových skupín sa dosiahne vhodná implementácia rozvojových aktivít, ktoré podporia všeobecnú atraktivitu územia obce. Pri stanovovaní cieľov a rozvojových aktivít je nutné prihliadať na ciele a priority dokumentu Národná stratégia regionálneho rozvoja Slovenskej republiky.



Základné princípy tvorby programu hospodárskeho rozvoja a sociálneho rozvoja:

- Založenie na kvalitných a overených dátach
- Komplexná analýza v troch kľúčových oblastiach (socioekonomická, územno-technická a prírodno-environmentálna)
- Participovanie verejnosti v procese tvorby PHRSR
- Vytvorenie partnerstva hlavných aktérov územia
- Vyjadrenie vízie a cieľov v konkrétnych stratégiách a rozvojových projektoch obce

Základná štruktúra programu hospodárskeho rozvoja a sociálneho rozvoja



Podľa zákona NR SR č. 539/2008 je PHRSR definovaný ako:

(1) Strednodobý rozvojový dokument, ktorý je vypracovaný v súlade s cieľmi a prioritami ustanovenými v Národnej stratégii regionálneho rozvoja a zohľadňuje ciele a priority ustanovené v programe hospodárskeho rozvoja a sociálneho rozvoja vyššieho územného celku, na území ktorého sa obec nachádza, a je vypracovaný podľa záväznej časti územnoplánovacej dokumentácie obce.

(2) Vypracovanie programu hospodárskeho rozvoja a sociálneho rozvoja zabezpečuje obec pri uplatnení partnerstva.

(3) Program hospodárskeho rozvoja a sociálneho rozvoja, vytvorený v rámci partnerstva, pozostáva z:

a) analytickej časti, ktorá obsahuje komplexné hodnotenie a analýzu východiskovej situácie obce, odhad jej budúceho vývoja, možné riziká a ohrozenia vo väzbe na existujúce stratégie a koncepcie a využívanie vnútorného potenciálu územia, jeho limitov a rozvoja, definovanie



podmienok udržateľného rozvoja obce,

b) strategickej časti, ktorá obsahuje stratégiu rozvoja obce pri zohľadnení jej vnútorných špecifik, určuje hlavné smery, priority a ciele rozvoja obce rešpektovaním princípov regionálnej politiky, s cieľom dosiahnutia vyváženého udržateľného rozvoja územia,

c) programovej časti, ktorá obsahuje najmä zoznam opatrení a aktivít potrebných na zabezpečenie realizácie PHRSR,

d) realizačnej časti, ktorá je zameraná na popis postupov inštitucionálneho zabezpečenia formou partnerstva a organizačné zabezpečenie realizácie PHRSR, systém monitorovania a hodnotenia plnenia PHRSR s ustanovením merateľných ukazovateľov, vecný a časový harmonogram realizácie PHRSR formou akčných plánov,

e) finančnej časti, ktorá obsahuje finančné zabezpečenie jednotlivých opatrení a aktivít, inštitucionálnej a organizačnej stránky realizácie PHRSR.

(4) Aktualizácia PHRSR sa vypracúva podľa potreby.

(5) PHRSR a jeho aktualizáciu schvaľuje obecné zastupiteľstvo.

(6) Schválenie PHRSR a príslušnej územnoplánovacej dokumentácie, ak jej spracovanie vyžaduje osobitný predpis, je podmienkou na predloženie žiadosti obce o poskytnutie dotácie zo štátneho rozpočtu a z doplnkových zdrojov podľa § 4, ods. 2

FORMULÁR Č. PP 1 - ZOZNAM ANALYZOVANÝCH KONCEPČNÝCH DOKUMENTOV

Názov dokumentu	Platnosť dokumentu	Úroveň dokumentu	Oblasť dát / téma	Zdroje údajov
Národná stratégia regionálneho rozvoja SR (NSRR)	2020 - 2030	národná	regionálny rozvoj	http://www.mp.sk/mvrrfiles/003994a.pdf

1.2 HODNOTENIE PREDCHÁDZAJÚCEHO PHRSR

Zoznam aktivít PHRSR 2014-2020, ktoré boli realizované:

Číslo	Názov	Rok	Náklady
1.3.5.	Budovanie a modernizácia ostatnej obecnej	2014-2020	120 000 €



	infraštruktúry		
2.1.2.	Podpora ďalších programov rozvoja životnej úrovne obyvateľov	2015-2020	150 000 €
2.2.1.	Realizácia kultúrno-spoločenských podujatí	2015-2020	100 000 €
2.2.2.	Realizácia športových podujatí	2015-2020	60 000 €
2.2.3.	Podpora folklóru – spevácky súbor Kľakovianka	2015-2019	50 000 €
2.2.4.	Podpora/rozvoj partnerstiev obcí	2015-2020	50 000 €
5.1.1.	Rozšírenie/rekonštrukcia turistického chodníka	2014-2017	60 000 €
6.1.2.	Tvorba a vydanie propagačných materiálov pre obyvateľov	2016-2020	10 000 €
6.2.1.	Tvorba propagačných materiálov pre návštevníkov a turistov	2015-2020	15 000 €

Zoznam aktivít PHRSR 2014-2020, ktoré boli čiastočne realizované, začatá realizácia:

Číslo	Názov	Rok	Náklady
1.1.3.	Rekonštrukcia a modernizácia obecných budov	2014-2020	250 000 €
1.2.1.	Rekonštrukcia kultúrnych pamiatok - pomník SNP	2016-2020	100 000 €
1.2.2.	Vybudovanie klubu dôchodcov	2015-2017	50 000 €
1.2.4.	Rekonštrukcia, modernizácia a dovybavenie obecných zariadení	2015-2020	260 000 €
1.3.1.	Rekonštrukcia, modernizácia obecného úradu	2016-2020	200 000 €
1.3.2.	Budovanie/rekonštrukcie miestnych komunikácií	2017-2019	150 000 €
1.3.3.	Vybudovanie/rekonštrukcia parku, lavičiek pri pamätníku SNP	2018-2020	20 000 €
1.3.4.	Vybudovanie/rekonštrukcia amfiteátra	2017-2020	125 000 €
3.1.1.	Zavedenie systému sociálnej starostlivosti v obci – opatrovateľská služba	2016-2020	150 000 €
3.1.2.	Realizácia ďalších programov sociálnej starostlivosti o starých, nevládných a sociálne vylúčených občanov	2015-2020	150 000 €
4.1.1.	Rozšírenie a dovybavenie zberného dvora	2016-2018	200 000 €
4.1.2.	Vybudovanie skládky biologicky rozložiteľného odpadu – kompostovisko	2016-2018	200 000 €
4.1.3.	Spracovanie odpadu - biomasy	2016-2018	150 000 €
4.1.4.	Realizácia ďalších programov ochrany životného prostredia	2015-2020	200 000 €
4.2.1.	Budovanie a ochrana zelene	2015-2020	15 000 €
4.2.2.	Realizácia ďalších programov tvorby životného prostredia	2015-2020	100 000 €
5.1.2.	Rozšírenie/rekonštrukcia/údržba cyklotrasy	2014-2017	40 000 €
5.2.1.	Rozvoj služieb cestovného ruchu	2014-2017	150 000 €



5.2.2.	Rozvoj a skvalitnenie ubytovacích služieb	2015-2018	100 000 €
6.1.1.	Skvalitnenie poskytovania informácií na verejných tabuliach	2014-2016	15 000 €
6.1.3.	Programy rozvoja informačného systému v obci a regióne	2014-2020	20 000 €
6.2.2.	Programy rozvoja informačného systému v obci a regióne pre oblasť turizmu	2014-2020	20 000 €

Zoznam aktivít PHRSR 2014-2020, ktoré neboli realizované:

Číslo	Názov	Rok	Náklady
1.1.1.	Budovanie/rekonštrukcia bytových jednotiek	2014-2017	550 000 €
1.1.2.	Budovanie, rekonštrukcia cintorína – kaskády, vybudovanie urnovej časti cintorína	2016-2020	20 000 €
1.2.3.	Vybudovanie telocvične v budove KD – multifunkčná sála KD	2016-2020	250 000 €
2.2.5.	Podpora ďalších programov rozvoja kultúrno-spoločenskej úrovne obyvateľov	2015-2020	100 000 €
3.2.1.	Tvorba prostredia pre podnikanie a investorov	2017-2020	100 000 €
3.2.2.	Realizácia projektov spolupráce s podnikateľmi	2017-2020	150 000 €
3.2.3.	Realizácia programov pre rozvoj podnikania	2015-2020	150 000 €
5.1.3.	Výstavba, rekonštrukcia lyžiarskeho vleku	2014-2017	200 000 €
5.1.4.	Projekty rozvoja turistickej infraštruktúry	2014-2020	100 000 €
5.2.3.	Projekty rozvoja služieb v oblasti turizmu a cestovného ruchu	2014-2020	100 000 €

1.3 ZAPOJENIE VEREJNOSTI

FORMULÁR Č. Ú 3 – METÓDY ZAPOJENIA VEREJNOSTI DO PRÍPRAVY

PHRSR

Metóda	Informovanie verejnosti	Získavanie názorov verejnosti	Zohľadnenie názorov verejnosti
Účasť na miestnych aktivitách a podujatiach		X	X



Metóda	Informovanie verejnosti	Získavanie názorov verejnosti	Zohľadnenie názorov verejnosti
Stretnutia	X	X	
Verejné stretnutia		X	
Využitie miestnych ľudí na získavanie názorov		X	X
Rozhovory a prieskumy			
Dotazník pre širokú verejnosť	X	X	X
Prieskumy verejnej mienky	X	X	X
Iné aktivity			

FORMULÁR Č. A 3 – PLÁNOVACÍ FORMULÁR PRIESKUMU

Dôležité otázky	Zdôvodnenie	Poznámky
Prečo je potrebné získať	Je ideálnym nástrojom na	Zdôvodnenie, náčrt a spôsob



Dôležité otázky	Zdôvodnenie	Poznámky
informácie prostredníctvom prieskumu?	získanie verejnej mienky obyvateľov.	prieskumu, očakávané výsledky.
Čo je jeho cieľom?	Získanie čo najväčšieho počtu názorov všetkých záujmových skupín obyvateľov.	Definovanie záujmov obyvateľov, kľúčové oblasti prieskumu.
Akým spôsobom sa bude realizovať?	On-line prieskum verejnej mienky obyvateľov bol vybraný na základe finančnej nenáročnosti a možnosti oslovenia veľkého počtu respondentov.	Typ prieskumu - náhodný. Druh prieskumu - dotazník.
Aké budú finančné nároky?	Najväčšie odhadované náklady budú použité na zhotovenie materiálov kvalitného on-line prieskumu a jeho vyhodnotenia – táto úloha bude zverená vybranej spoločnosti.	Cena za prieskum je zahrnutá v poplatku za použitie webovej aplikácie E-PRO, bol vykonávaný externou spoločnosťou.
Aké budú časové nároky?	Prieskum sa bude realizovať počas obdobia 2 mesiacov, aby mohla byť oslovená čo najväčšia skupina respondentov.	04 - 05 / 2021
Kto bude zodpovedný za realizáciu prieskumu?	Hlavný koordinátor prieskumu zodpovedá za	Tím PROROZVOJ.



Dôležité otázky	Zdôvodnenie	Poznámky
	jeho správnu realizáciu a analýzu zozbieraných dát.	



ANALYTICKÁ ČASŤ

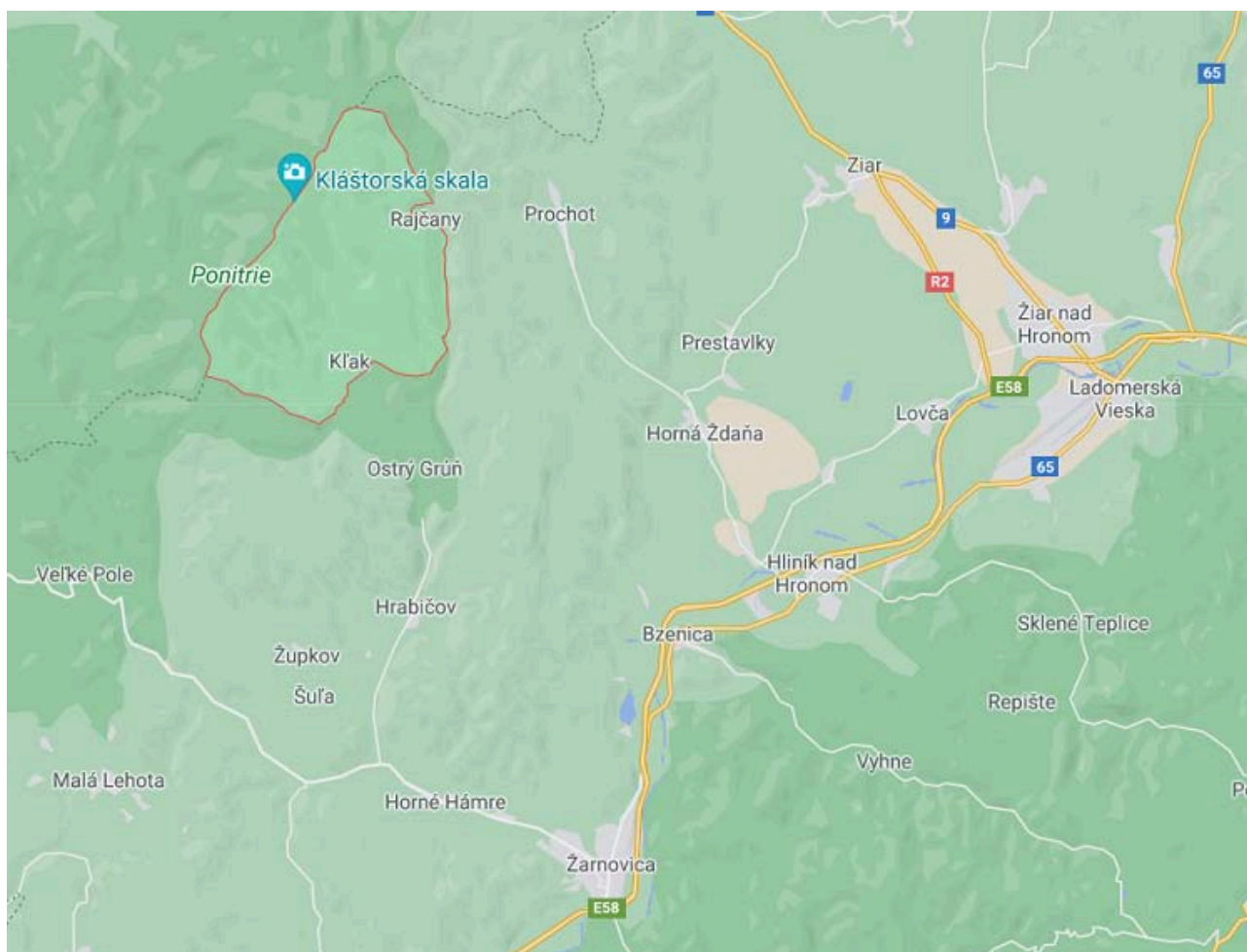
Analytická časť je zameraná na podrobnú analýzu celého riešeného územia. Je rozdelená na 3 hlavné oblasti: socioekonomickú, územno-technickú a prírodno-environmentálnu analýzu. V analytickej časti sa čitateľ dozvie celú charakteristiku územia a po jej prečítaní si bude môcť vytvoriť o území vlastný obraz.



2.1 CHARAKTERISTIKA ÚZEMIA

Obec Klak leží v západnej časti stredného Slovenska a spadá do Banskobystrického kraja. Nachádza sa na území okresu Žarnovica, ktoré je vzdialené od obce 16 km. Výmera katastrálneho územia je 2281 ha. Leží v pohorí Vtáčnik na plošine medzi dolinami potoka Klak a Kláštorského potoka. Má členitý povrch, zalesnený chotár s dlhými dolinami a skalnými útvarmi.

Katastrálne územie obce Klak a jeho okolie:



2.2 HISTÓRIA

Obec Klak vznikla niekedy koncom 17. storočia a začiatku 18. storočia. Pred jej vznikom bola v tejto oblasti osada Horné Hámre. Najstaršou zachovalou zmienkou o obci je miestna kaplnka, ktorá bola postavená v roku 1735. Kaplnka, ktorá je chránená pamiatka, slúžila obci aj príľahlej



usadlosti Ostrý Grúň. Následne v roku 1753 bol postavený Rímsko-katolícky kostol zasvätený svätej Terézii Avilskej, ktorý je obkolesený miestnym cintorínom. Matrika bola založená v roku 1759. V roku 1787 bola postavená fara. Obec Kľak (v tom období Madarasalja) mala v roku 1800 stav 220 obyvateľov, v roku 1900 ich už bolo 468, v roku 1930 evidovali spolu 637 obyvateľov a v roku 1944 mala obec 668 obyvateľov. Prvým učiteľom v dedine bol vojenský vyslúžiliec Michal Holub. V roku 1787 sa v obci usadil, prenajal si starý dom a tu učil deti základným potrebám - písať, čítať a počítať.

Prví osídlenci našej obce boli kráľovskí poddaní kráľovnej Márie Terézie, pochádzajúci zo Severnej Moravy a Sliezska. Ešte donedávna niektorých prastarých rodičov v obci volali Slezania. Prácu, ktorá ich živila, obyvateľom dávali hlavne lesy Kľakoveskej doliny. Táto oblasť sa významne podieľala na rozvoji uhliarstva.

Najsmutnejšou udalosťou v histórii obce Kľak je „Krvavá nedeľa“ dňa 21. januára 1945. Obec bola vtedy za pomoc partizánskym skupinám pôsobiacim v pohorí Vtáčnik počas SNP úplne vypálená (132 domov a hospodárskych stavieb), vyrabovaná a 84 občanov bolo zavraždených jednotkami SS, proti-partizánskou jednotkou EDELWEISS a jednotkou HEIMATSCHUTZU. Tragické udalosti si obyvatelia každoročne pripomínajú na pietnom spomienkovom zhromaždení kladením vencov pri pamätníku SNP, ktorý bol postavený v roku 1963.

2.3 POSLANIE DOKUMENTU

Poslaním dokumentu Programu hospodárskeho rozvoja a sociálneho rozvoja obce Kľak je definovanie rozvojových aktivít, potrebných na ďalší rozvoj územia, s prihliadnutím na záujmy a potreby obyvateľov obce.

2.4 SOCIOEKONOMICKÁ ANALÝZA

Socioekonomická analýza obsahuje 2 hlavné časti. Prvá je zameraná na analýzu rôznych údajov o obyvateľstve (vývoj, prírastky/úbytky, národnostná, veková štruktúra a mnohé ďalšie). Ďalšie časti sú venované ekonomike, bývaniu, školstvu, zdravotníctvu, kultúre a ďalším oblastiam.

Socioekonomická analýza je zameraná jednak na analýzu demografických údajov (údaje o počte, vývoji a štruktúre obyvateľstva), jednak na zistenie situácie v oblasti bývania, školstva,



kultúry a ďalších oblastí.

2.4.1 ROZVOJOVÝ POTENCIÁL

Rozvojový potenciál obce súvisí v prevažnej miere so službami cestovného ruchu pri využití veľkého prírodného potenciálu v tejto lokalite. Pomohlo by ponúknuť ďalšie jedinečné ubytovacie kapacity (napr. neobývané domy na prenájom ako chaty) a reštauračné zariadenia s ponukou jedál a občerstvenia, kaviareň, cukráreň a iné.

Aj pre účel skvalitnenia podmienok pre CR má obec v pláne postupne zrekonštruovať miestne komunikácie, podporovať projekty a programy pre rozvoj podnikania v obci, vytvárať zaujímavé podmienky pre investorov v obci.

2.4.2 DEMOGRAFICKÉ UKAZOVATELE

2.4.2.1 VÝVOJ POČTU OBYVATEĽOV

V roku 2020 bolo evidovaných v obci spolu len 183 obyvateľov. Od roku 2010 do roku 2020 bol pokles stavu, znížil sa stav o 48 obyvateľov.

VÝVOJ POČTU OBYVATEĽOV V ROKOCH 2010 AŽ 2019

Rok	Počet obyvateľov
2010	231
2011	237
2012	235
2013	232
2014	218
2015	208
2016	206
2017	198



Rok	Počet obyvateľov
2018	192
2019	183

Zdroj: Štatistický úrad SR, 2020

2.4.2.2 ROZDELENIE OBYVATEĽSTVA PODĽA POHLAVIA

Podľa dostupných údajov na konci roku 2020 mala v obci prevahu mužská populácia, a to v pomere 51,9 % ku 48,1 %.

ROZDELENIE OBYVATEĽSTVA PODĽA POHLAVIA V ROKU 2020

Pohlavie	Počet obyvateľov
Muži	95
Ženy	88

Zdroj: Štatistický úrad SR, 2020

2.4.2.3 PRÍRASTOK/ÚBYTOK OBYVATEĽOV

Prírodný prírastok/úbytok obyvateľstva predstavuje rozdiel živonarodených a zomrelých za určité obdobie. V rokoch 2011 – 2020 bol zaznamenaný každoročný prírodný úbytok obyvateľov, okrem roku 2011. Najvyššiu hodnotu úbytku (-7) dosiahla obec v roku 2016.

Prírastok/úbytok obyvateľstva sťahovaním predstavuje rozdiel medzi migračným prírastkom a úbytkom. Počas sledovaných rokov mal prevažne charakter úbytku. V rokoch 2016 a 2020 bol evidovaný prírastok sťahovaním.

PRÍRASTOK/ÚBYTOK OBYVATEĽOV V ROKOCH 2011 AŽ 2020

Rok	Prírodný prírastok alebo úbytok	Prírastok alebo úbytok sťahovaním	Celkový prírastok alebo úbytok
2011	2	-2	0
2012	-1	-1	-2



Rok	Prirodzený prírastok alebo úbytok	Prírastok alebo úbytok sťahovaním	Celkový prírastok alebo úbytok
2013	-3	0	-3
2014	-5	-9	-14
2015	-3	-7	-10
2016	-7	5	-2
2017	-4	-4	-8
2018	-3	-3	-6
2019	-3	-6	-9
2020	-3	3	0

Zdroj: Štatistický úrad SR, 2020

2.4.2.4 VEKOVÁ ŠTRUKTÚRA OBYVATEĽOV

Veková štruktúra obyvateľstva v roku 2020 môžeme rozdeliť do troch kategórií:

- *Predproduktívna*: 0-14 rokov, ktorá je zastúpená v počte 9 obyvateľov.
- *Produktívna*: 15-64 rokov, ktorá tvorí najpočetnejšiu skupinu, spolu 133 obyvateľov.
- *Poproduktívna*: 64 a viac - predstavuje 41 obyvateľov.

VEKOVÁ ŠTRUKTÚRA OBYVATEĽOV V ROKU 2020

Pohlavie	Predproduktívna zložka	Produktívna zložka	Poproduktívna zložka
Muži	7	74	14
Ženy	2	59	27

Zdroj: Štatistický úrad SR, 2020

2.4.2.5 NÁRODNOSTNÁ ŠTRUKTÚRA OBYVATEĽSTVA

Najvyšší podiel obyvateľstva je zastúpený slovenskou národnosťou (90,7 %). Okrem toho majú



v obci malé zastúpenie aj obyvatelia českej národnosti.

2.4.2.6 NÁBOŽENSKÁ ŠTRUKTÚRA OBYVATEĽSTVA

Z hľadiska vierovyznania sa obyvatelia obce hlásia k 3 náboženstvám, z ktorých dominantné postavenie má rímskokatolícke (s podielom 66,2 % obyvateľov). K ostatným 2 náboženstvám sa prihlásilo 5 obyvateľov.

NÁBOŽENSKÁ ŠTRUKTÚRA OBYVATEĽSTVA V ROKU 2011

Náboženské vyznanie	Počet obyvateľov
Rímskokatolícka cirkev	157
Gréckokatolícka cirkev	2
Náboženská spoločnosť Jehovovi svedkovia	3
Nezistené vierovyznanie	33
Obyvateľstvo bez vyznania	42

Zdroj: Štatistický úrad SR, 2020

2.4.2.7 VZDELANOSTNÁ ŠTRUKTÚRA OBYVATEĽSTVA

Najpočetnejšia skupina obyvateľov 32,1 % spadá do kategórie bez maturity a za nimi sú s maturitou s podielom 24,1 %. Vysokoškolsky vzdelaných osôb s ukončeným magisterským, inžinierskym alebo doktorandským vzdelaním je len 4,2 %. Pomerne veľká časť obyvateľov 17,7 % uviedla, že má ukončené len základné vzdelanie.

VZDELANOSTNÁ ŠTRUKTÚRA OBYVATEĽSTVA V ROKU 2011

Najvyššie dosiahnuté vzdelanie	Počet obyvateľov
Základné vzdelanie	42
Učňovské vzdelanie (bez maturity)	38
Stredné odborné vzdelanie (bez maturity)	38
Úplné stredné učňovské vzdelanie (s maturitou)	9
Úplné stredné odborné vzdelanie (s maturitou)	45



Najvyššie dosiahnuté vzdelanie	Počet obyvateľov
Úplné stredné všeobecné vzdelanie (s maturitou)	3
Vyššie odborné vzdelanie	2
Vysokoškolské druhostupňové (inžinierske, magisterské) vzdelanie	9
Vysokoškolské tretostupňové (doktorandské) vzdelanie	1
Bez vzdelania	34
Nezistené vzdelanie	16

Zdroj: Štatistický úrad SR, 2020

2.4.2.8 EKONOMICKÁ ŠTRUKTÚRA OBYVATEĽSTVA

V obci žije 43,5 % ekonomicky aktívnych osôb, pričom 24,9 % tvoria dôchodcovia – obyvatelia v poproduktívnom veku.

EKONOMICKÁ ŠTRUKTÚRA OBYVATEĽSTVA V ROKU 2011

Ekonomická aktivita	Počet obyvateľov
Pracujúci (okrem dôchodcov)	72
Pracujúci dôchodcovia	6
Osoby na materskej dovolenke	2
Osoby na rodičovskej dovolenke	5
Nezamestnaní	23
Študenti stredných škôl	9
Študenti vysokých škôl	3
Osoby v domácnosti	1
Dôchodcovia	59
Deti do 16 rokov	36
Iné	3
Nezistené	18

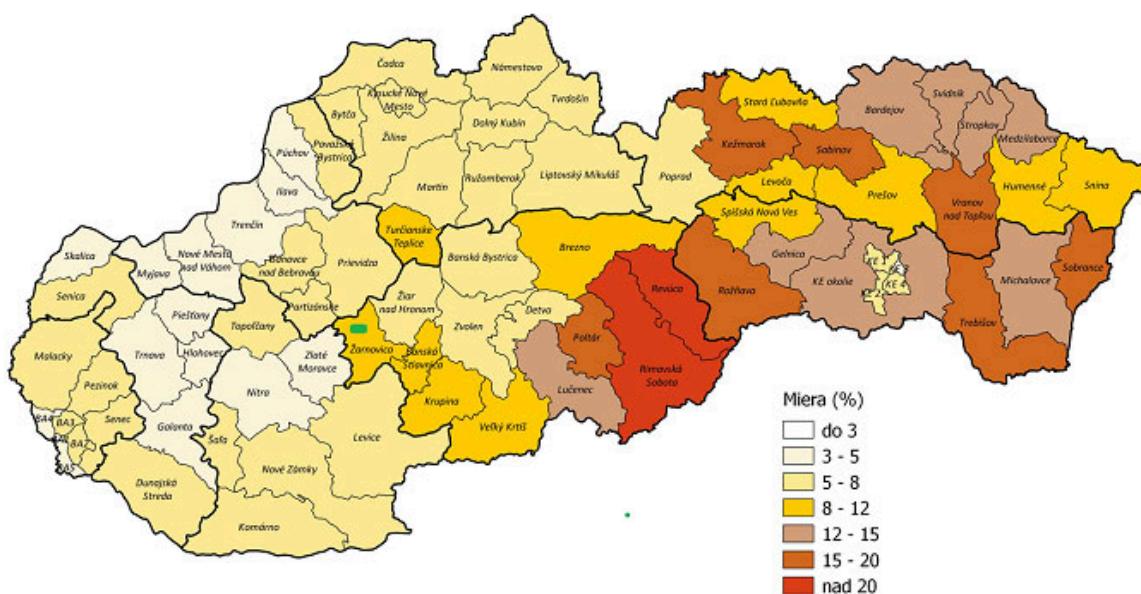


Zdroj: Štatistický úrad SR, 2020

2.4.3 HOSPODÁRSTVO A EKONOMIKA

Pracujúci obyvatelia obce sú zamestnaní prevažne v odvetviach zameraných na lesníctvo a ťažbu dreva. Vzhľadom na málo takýchto pracovných miest v obci približne 75 % pracujúceho obyvateľstva musí za prácou dochádzať. Počet uchádzačov o zamestnanie v obci Klak sa v jednotlivých rokoch veľmi nemenní. V súčasnosti je nepriaznivá situácia na trhu práce najmä pre dlhodobo nezamestnaných a osoby s nízkou kvalifikáciou. Do budúcnosti by mohlo byť pre obce prínosom realizácia projektov v rámci Európskej únie, kde by bolo možné zamestnať aj nízkokvalifikovanú pracovnú silu. Miera nezamestnanosti v celom okrese Žarnovica dosahuje 8 až 12 %.

Miera evidovanej nezamestnanosti v okresoch SR k 30.04.2021



Ústredie práce, sociálnych vecí a rodiny Bratislava.

Miera evidovanej nezamestnanosti je vypočítaná na základe výberových zisťovaní ŠÚ SR a priemerného počtu evidovaných uchádzačov a zamestnaných. Algoritmus výpočtu stanovilo MPPSVR SR.

2.4.4 FINANČNÁ SITUÁCIA

Obec Klak v roku 2020 hospodárila so záporným hospodárskym výsledkom -5 181 €. Celkové



náklady boli vo výške 102 384 € pričom celkové výnosy dosiahli len 97 203 €. Celková zadĺženosť obce-ukazovateľ do akej miery obec financuje svoje aktíva pomocou cudzích zdrojov, je vo výške len 6%.

Ročne dosahované celkové náklady a výnosy za posledné roky boli :

Náklady

Obec Klak



Výnosy

Obec Klak



Výsledky hospodárenia obce v posledných rokoch boli :



Výsledok hospodárenia

Obec Klak





2.4.5 PODNIKATEĽSKÉ A NEPODNIKATEĽSKÉ SUBJEKTY

Na území obce na nenachádzajú žiadne podnikateľské subjekty. Služby a finančníctvo v obci nie sú zastúpené. Aktívny neziskový sektor v obci je mierne zastúpený, čo však nedáva mnoho príležitostí na širšie občianske vyžitie v rôznych oblastiach spoločenského života.

FORMULÁR Č. A 5 - EVIDENCIA MIMOVLÁDNYCH ORGANIZÁCIÍ

Názov:
TJ Sokol Kľak
KĽAKOVAN
POLAR DREAM musher club



2.4.6 OBČIANSKA VYBAVENOSŤ

Občianska vybavenosť (OV) predstavuje široký komplex zariadení a účelovo upravených plôch, ktorých cieľom je uspokojovanie najrozmanitejších potrieb obyvateľov všetkých vekových kategórií.

V obci je základná občianska vybavenosť - Obecný úrad, Kultúrny dom (prevádzkuje aj turistickú ubytovňu), kostol, cintorín, maloobchodná prevádzka potravín (COOP Jednota), ESPRESSO U Krajzinky.

2.4.7 BÝVANIE

V obci je postavených 133 rodinných domov a k tomu 33 iných budov. Trvalo obývaných domov je len 74. Z neobývaných domov sú len niektoré využívané na rekreáciu, približne 16 z nich. Priemerný vek domov je cca 40 rokov, zachovávajú si vidiecky charakter. Záujem o bytový dom s nájomnými bytmi tu je, ale doposiaľ sa obci nepodarilo získať finančné prostriedky na jeho postavenie. Aj v najbližšom období pokračuje obec v úsilí o pridelenie dotácií na tento účel.

2.4.8 ŠKOLSTVO

Obec neprevádzkuje Materskú školu, Základnú školu ani iné školské zariadenie. Deti musia dochádzať na Základnú školu v Župkove alebo Žarnovici. Do Materskej školy chodia v Ostrom Grúni.

2.4.9 ZDRAVOTNÍCTVO A SOCIÁLNE SLUŽBY

V obci nie je prevádzkované žiadne zdravotné ani sociálne zariadenie, v obci sa nenachádza lekáreň. Zdravotnú starostlivosť môžu obyvatelia využiť v Žarnovici (16 km) - ambulancie pre dospelých, deti, stomatológiu a gynekológiu. Ostatné akútne prípady, ako aj hospitalizácia sa uskutočňuje v Nemocnici s poliklinikou v meste Žiar nad Hronom (36 km).

V prípade, že sú obyvatelia potrebujú sociálnu starostlivosť sú umiestnení v DSS alebo domovoch dôchodcov blízkom okolí - DSS Veľké Pole, DSS Samaritánka v Žarnovici, DSS Tekovská Breznica, DSS Societa - Hodruša Hámre alebo DD a DSS Žiar nad Hronom.



2.4.10 ŠPORT A REKREÁCIA

V obci sa nachádza športový areál, kde si môžu nielen obyvatelia, ale aj návštevníci obce zahrať tenis, mini futbal, nohejbal, volejbal. Pre menšie deti je tu zriadené detské ihrisko s hojdačkami. V zimnom období je tu aj klzisko. Každoročne sa v areáli organizujú rôzne kultúrne a spoločenské podujatia - deň detí, Jánska vatra, oslavy SNP a partizánska vatra, mini futbalový turnaj Memoriál Jozefa Zúbeka. V priestoroch kultúrneho domu je umiestnený stolnotenisový stôl určený pre všetky vekové kategórie záujemcov o tento šport.

Na cykloturistiku sú tu vybudované a udržiavané značkované trasy, ktoré začínajú v obci Kľak:

- Kľak-Nový Kľak-Vicianova dolina a späť
- Kľak-Hudečkovci-Megoová a späť
- Kľak-Megová-Pokutská dolina-Hrabičov a späť

2.4.11 KULTÚRA

Pre organizovanie kultúrnych a spoločenských podujatí sa využívajú priestory Kultúrneho domu, alebo vonkajší priestor športového areálu. V obci sa pravidelne konajú stretnutia - Kľakovská dedinská zabíjačka, Stavanie mája spojené s ľudovou veselnicou, Oslava na Deň Matiek, Kľakovský kotlík (pri výročí MDD), Vatra (oslava SNP), Hodová zábava (Kačacie hody, Mesiac úcty k starším), Príchod Mikuláša s Vianočnými trhmi, Silvestrovská zábava s privítaním Nového roka.

Každoročne od 2.svetovej vojny sa v obci uskutočňuje Pietne spomienkové zhromaždenie na počesť padlých a zavraždených občanov obce Kľak počas Krvavej nedele (21.1.1945). Tohto pietneho aktu sa pravidelne zúčastňujú vyšší politickí predstavitelia, zahraniční hostia, zástupcovia samospráv, ako aj priami účastníci tejto tragédie.

Kultúrne a historické pamiatky v obci :

- Rím.-kat. kostol bol postavený v neskorobarokovom slohu v roku 1753 ako jednoloďový. Dominuje na vršku nad obcou s dĺžkou 57m a šírkou 27m a takou istou výškou. Je zasvätený sv. Terézii Avilskej. Obkolesený je cintorínom a po celej dĺžke klenutý. Veža z čelného pohľadu je 48m vysoká, 8m široká. V nej sú osadené dva zvony s hmotnosťami 300 a 150 kg.
- Kaplnka z roku 1735.
- Pamätník fašistami umučených občanov a partizánov od J. Hučku z roku 1959.



- Pomník nad spoločným hrobom povraždzených.
- Pamätná izba, v ktorej sú materiály pripomínajúce vypálenie Kľaku v roku 1945, bola otvorená dňa 20.01.1963.

2.4.12 CESTOVNÝ RUCH A INFRAŠTRUKTÚRA PRE TURISTOV

Obec prevádzkuje Turistickú ubytovňu obce Kľak. Ubytovňa má kapacitu 14 miest s počtom izieb 5. Zariadenie má aj spoločenskú miestnosť, kde je k dispozícii kuchynka, chladnička, televízor a posedenie.

Obec Kľak je súčasťou Regiónu GRON, ktorý zaujme svojim vidieckym charakterom, ľudovými tradíciami a krásnou prírodou. Územie Regiónu GRON sa rozprestiera v doline stredného toku rieky Hron, ktorú obkolesujú pohoria Tribeč, Pohronský Inovec, Štiavnické vrchy a Vtáčnik. Pohoria sú tvorené prevažne mladovulkanickým reliéfom, ktorý je charakteristický veľkou výškovou členitosťou. Najvyšší vrch Vtáčnik s nadmorskou výškou 1346 m sa nachádza na severnej hranici obce Kľak. Región je charakteristický rozľahlými lesmi, ktoré je možné navštíviť turistickými chodníkmi a cyklotrasami.

Na území okresu Žarnovica, ktorého súčasťou je obec Kľak, sa rozprestiera časť chránenej krajinej oblasti Ponitrie, ktorú tvoria dve pohoria – staré jadrové Tribeč a mladšie sopečné Vtáčnik. Vtáčnik patrí k celku Slovenské stredohorie. Na severovýchode a na západe je ohraničený Hornonitrianskou kotlinou, na východe Kremnickými vrchmi a Žiarskou kotlinou, na juhu Štiavnickými vrchmi na juhovýchode Pohronským Inovcom a na západe Tribečom. Najvyšším vrcholom je Vtáčnik, ktorý dosahuje výšku 1346 m.n.m., z neho je pekný výhľad na Hornonitriansku kotlinu aj so zámkom Bojnice a tiež na Žiarsku kotlinu. Na vrchol je možné dostať sa viacerými chodníkmi, napríklad zelenou značkou z Kľaku.

V obci môžu návštevníci využiť súkromné Ubytovanie pod Vtáčnikom, ktoré je vhodné nielen pre dospelých, ale aj pre rodiny s deťmi. Ponúka ubytovanie v 4 izbách. Pri objekte je jazierko, bazén, altánok s krbom a ohniskom, volejbalové ihrisko, detské ihrisko, stolný futbal, stolný tenis, trampolína. Možnosť hrať futbal, volejbal, nohejbal, bedminton.

Prírodné zaujímavosti v okolí obce sú:

- Les Škurátka na východnej strane Vtáčnika. Chránený areál s výmerou 2,00 ha. Ochrana



porastu tvaru päťcípej hviezdy s rozpätím strán 50 m, vysadeným na počesť padlých vojakov pri príležitosti 20. výročia SNP.

- Kláštorská skala na južnom hrebeni Vtáčnika s výškou 1 279m n. m. Najvýraznejšie skalné mesto vo Vtáčniku. Skupina skalných pilierov, prečnievajúcich vysoko nad okolitý terén.
- Ostrovica v blízkosti obce Kľak. Prírodná pamiatka s výmerov 4,44 ha. Ochrana skalných andezitových útvarov ako výrazného krajinárskeho prvku vulkanického reliéfu Vtáčnika. Skalné vyvýšeniny s kolmými stenami. Geologická zaujímavosť - valcovitý sopečný komín.
- Vodopád na Pokutskom potoku: prírodná pamiatka - najväčší vodopád v CHKO Ponitrie, nachádzajúci sa na pravostrannom prítoku Pokutského potoka. Vody potoka tečú sústavou vodorovne lamínovaných doskovitých andezitov.

Turistické trasy začínajúce v obci:

- Kľak - Partizánska dolina - Ivanov salaš - Škurátka - Vtáčnik
- Kľak - Ivanov salaš - Škurátka - Vodopád na Pokutskom potoku
- Kľak - Škurátka - Vtáčnik - Homôlka - Gronštolne - Prochot

2.4.13 MEDZINÁRODNÝ KONTEXT A PARTNERSTVÁ

Obec je aktívnym členom Združenia obcí Kľakovskej doliny. Je tu združených päť obcí - Horné Hámre, Župkov, Hrabíčov, ostrý Grúň a Kľak. Združenie vzniklo za účelom spoločného postupu a koordinácie aktivít so subjektami ako sú samosprávy, verejno-prospešné služby, cestovný ruch, životné prostredie, získavanie domácich a zahraničných zdrojov na podporu rozvoja obcí, vytváranie podmienok na plnenie úloh VUC. Združeniu obcí Kľakovskej doliny sa už spoločným projektom podarilo získať nenávratný finančný príspevok v sume 402 910,-€ na nákup technických zariadení (traktor s čelným nakladačom, drvič, ňaťahovač kontajnerov, lis, 6 ks veľkokapacitných kontajnerov a nápravová váha) pre zber, zvoz a zhodnocovanie biologicky rozložiteľného komunálneho odpadu vo všetkých obciach Kľakovskej doliny.

Za účelom podpory občianskych a podnikateľských aktivít v oblasti vidieckej turistiky a



agroturistiky, ktoré súvisia s rozvojom celého mikroregiónu vzniklo združenie pod názvom MIKROREGION KĽAKOVSKÁ DOLINA. Cieľom združenia je propagácia a zviditeľnenie celého mikroregiónu, vytváranie priaznivého a podporného prostredia pre súkromných podnikateľov (najmä z radov občanov) pre poskytovanie služieb v oblasti vidieckej turistiky.

2.4.14 ZHRNUTIE SOCIOEKONOMICKEJ ANALÝZY

V roku 2020 bolo evidovaných v obci spolu len 183 obyvateľov. Stav od roku 2010 do roku 2020 postupne klesol 48 obyvateľov. Toto zníženie je dôsledkom nielen každoročného prirodzeného úbytku ale aj prevažne migračného úbytku. V rokoch 2016 a 2020 bol už zaevidovaný prírastok sťahovaním, čo je dobrým signálom zmeny ubúdajúceho trendu predošlých rokov. Podľa vekovej štruktúry je podiel obyvateľstva predproduktívneho veku len 0,22 v pomere ku poproduktívnemu veku.

Pracujúci obyvatelia obce sú zamestnaní prevažne v odvetviach zameraných na lesníctvo a ťažbu dreva. Vzhľadom na málo pracovných miest v obci približne 75 % pracujúceho obyvateľstva musí za prácou dochádzať. V obci je len základná občianska vybavenosť - Obecný úrad, Kultúrny dom (prevádzkuje aj turistickú ubytovňu), kostol, cintorín, maloobchodná prevádzka potravín (COOP Jednota), ESPRESSO U Krajzinky. Školské zariadenia - Materská škola ani Základná škola tu nie sú prevádzkované. Taktiež v obci nie je zdravotné stredisko ani sa v nej neposkytujú sociálne služby. Obec má v pláne v nasledujúcich rokoch vybudovať klub dôchodcov, zaviesť systém sociálnej starostlivosti v obci - opatrovateľskú službu aj realizovať ďalšiu sociálnu starostlivosť o starých, nevládných a sociálne vylúčených občanov.

2.5 ÚZEMNO-TECHNICKÁ ANALÝZA

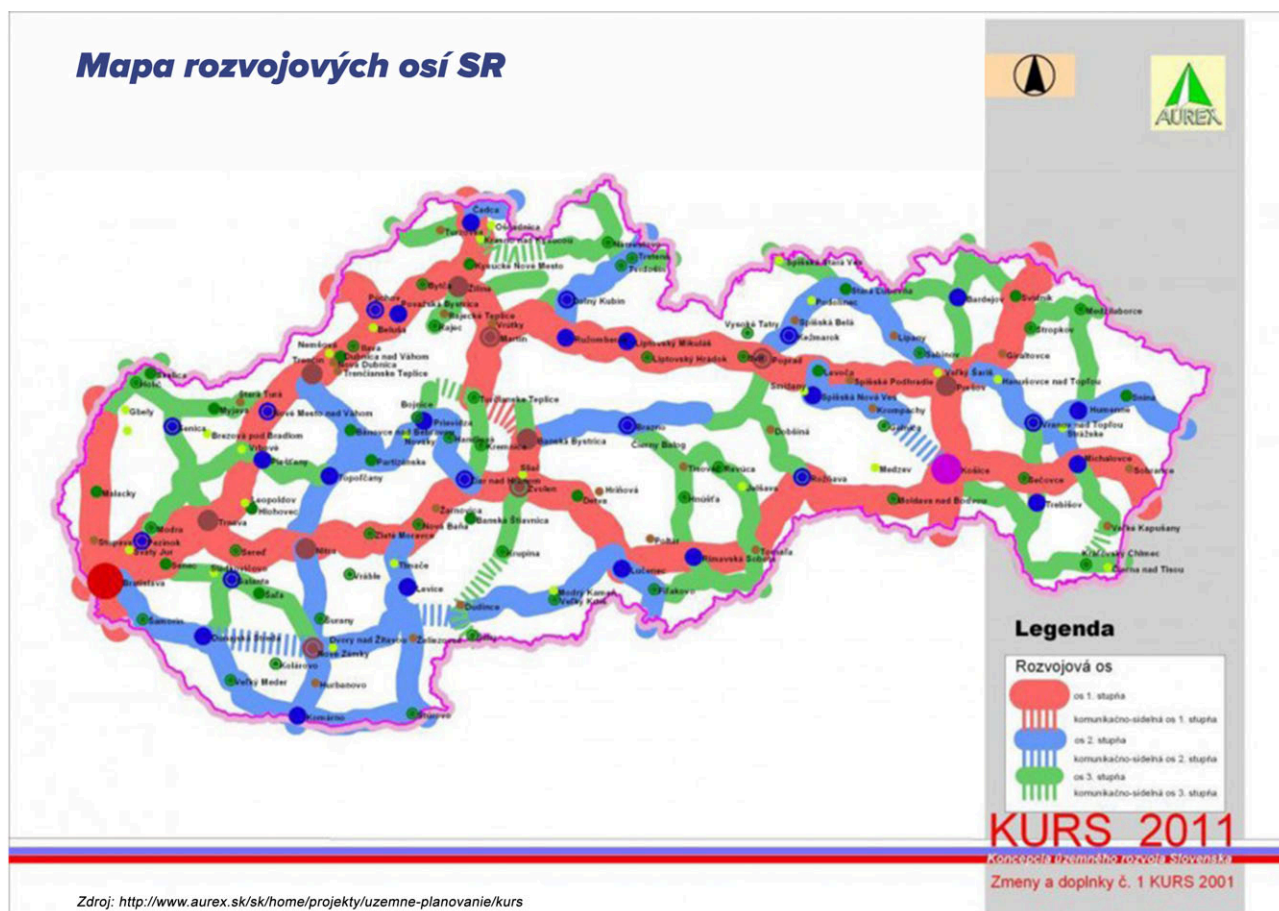
Územno-technická analýza je zameraná predovšetkým na zistenie kvality dopravnej a technickej vybavenosti územia. Okrem toho sa tu nachádzajú informácie o rozvojových osiach a limitoch využitia územia.

2.5.1 ROZVOJOVÉ OSI

Rozvojová os je pomyselná línia, ktorá určuje smerovanie rozvoja územia. Táto os je definovaná



v strategickom dokumente Konceptcia územného rozvoja Slovenska (KURS 2001, s aktualizáciou z roku 2011).



Rozvojové osi tvoria priestor pre vyváženú hierarchizovanú sídelnú štruktúru územia. Podporujú väzby medzi obcami a poskytujú priestor pre vyvážený sídelný rozvoj. Tieto osi sú dôležitým aspektom trvalej udržateľnosti.

2.5.2 DOPRAVNÁ INFRAŠTRUKTÚRA

Dopravná infraštruktúra je tvorená sústavou komunikácií a zariadení, ktoré slúžia na plnenie jednej zo základných ľudských potrieb - dopravy a prepravy.

2.5.2.1 CESTNÁ DOPRAVA

Dopravné spojenie s okolitými obcami je možné len prostredníctvom cesty III. triedy č.III/2523. Touto jedinou cestou sa dá do obce prísť a naopak aj odísť. Cesta je v niektorých úsekoch poškodená, pri krajnici popraskaná, je potrebné ju rekonštruovať.



Miestne komunikácie sú síce spevnené, ale veľa úsekov je už v nevyhovujúcom technickom stave. Obec plánuje ich rekonštrukciu, pretože ich stav do značnej miery ovplyvňuje nielen kvalitu života obyvateľov, ale aj cestovný ruch v tejto lokalite.



2.5.2.2 HROMADNÁ DOPRAVA

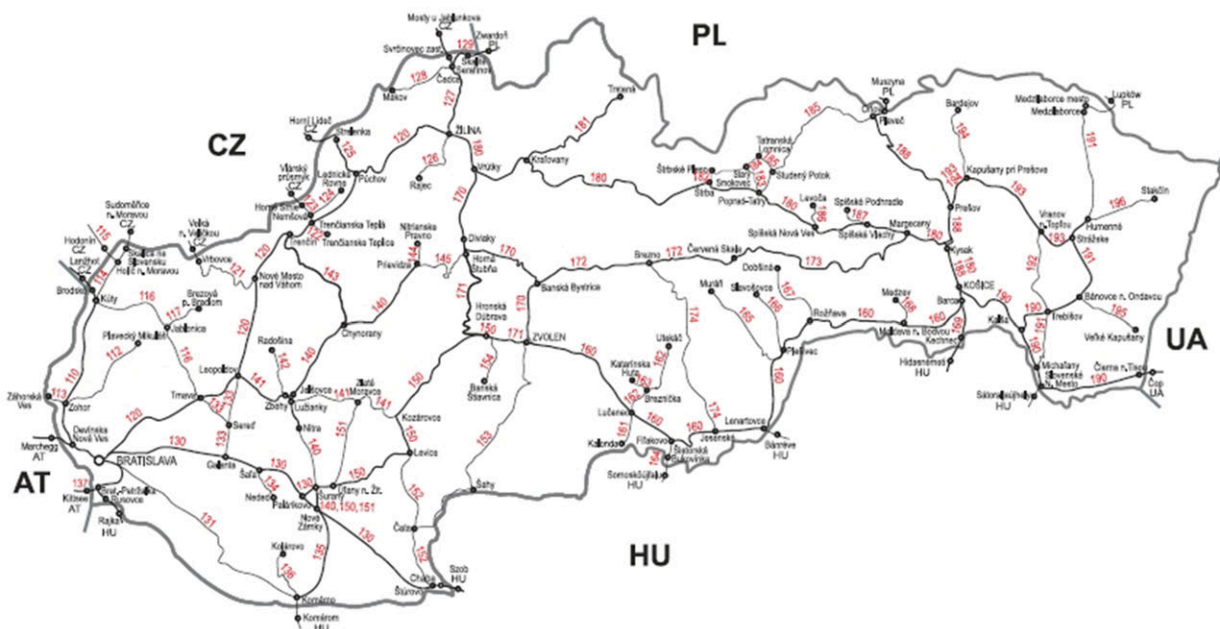
Autobusová hromadná doprava je veľmi obmedzená, pretože obec je koncová. V obci sú zriadené dve zastávky. Zastávka na konečnej (pri otočni) má striešku.

2.5.2.3 ŽELEZNIČNÁ DOPRAVA

Obcou neprechádza železničná trať. Najbližšia vlaková zastávka je v Žarnovici.



Mapa železničnej siete SR



Zdroj: http://www.zsr.sk/slovensky/cestovny-poriadok-2014-2015.html?page_id=3404

2.5.2.4 LODNÁ DOPRAVA

Obcou nepreteká vodný tok na ktorom by mohla byť prevádzkovaná lodná doprava.

2.5.2.5 LETECKÁ DOPRAVA

Najbližšie letisko medzinárodného významu je Letisko Sliač vzdialené 61 km.

2.5.2.6 STATICKÁ DOPRAVA

Parkovacie státa sú čiastočne vybudované - väčšie plochy (s asfaltovým povrchom) sú pred Pamätníkom (pri vstupe do obce), pred bývalým pohostinstvom Horec, pred budovou KD a v okolí Obecného úradu. Na týchto parkoviskách sú inštalované aj orientačné tabule s popisom turistických zaujímavostí v okolí. Na odstavenie vozidiel sa používa krajnica cestnej komunikácie, alebo obyvatelia majú vytvorené vlastné státa pred vstupom na svoj súkromný pozemok alebo vo vnútri na dvore.



2.5.2.7 PEŠIA DOPRAVA

Chodníky na peši presun obyvateľov v obci nie sú vybudované. Chodí sa po krajnici cesty čo zvyšuje nebezpečenstvo kolízie s motorovým vozidlom alebo autobusom.

2.5.2.8 CYKLISTICKÁ DOPRAVA

Cyklistický chodník nie je v obci vybudovaný. Katastrálnym územím obce prechádzajú značkované turistické cyklotrasy.

2.5.3 TECHNICKÁ INFRAŠTRUKTÚRA

Technická infraštruktúra je tvorená sústavou inžinierskych sietí, ktoré zabezpečujú obsluhu územia. Túto obsluhu zabezpečujú energetické, informačné alebo ďalšie špecifické systémy, ktorých súčasťou sú v základnom usporiadaní zdroje, rozvody, odberné miesta alebo súčasti zariadení, spotrebiče a ďalšie špecifické zariadenia, ktorými sa väčšinou menia parametre dodávaných médií alebo signálov.

Jednotlivé prvky technickej infraštruktúry výrazne zasahujú do života obyvateľov tým, že ovplyvňujú životné prostredie a vytvárajú limity v podobe ochranných, bezpečnostných a hygienických pásiem. Na druhej strane ale taktiež vytvárajú podmienky pre fungovanie všetkých ostatných systémov v spoločnosti.

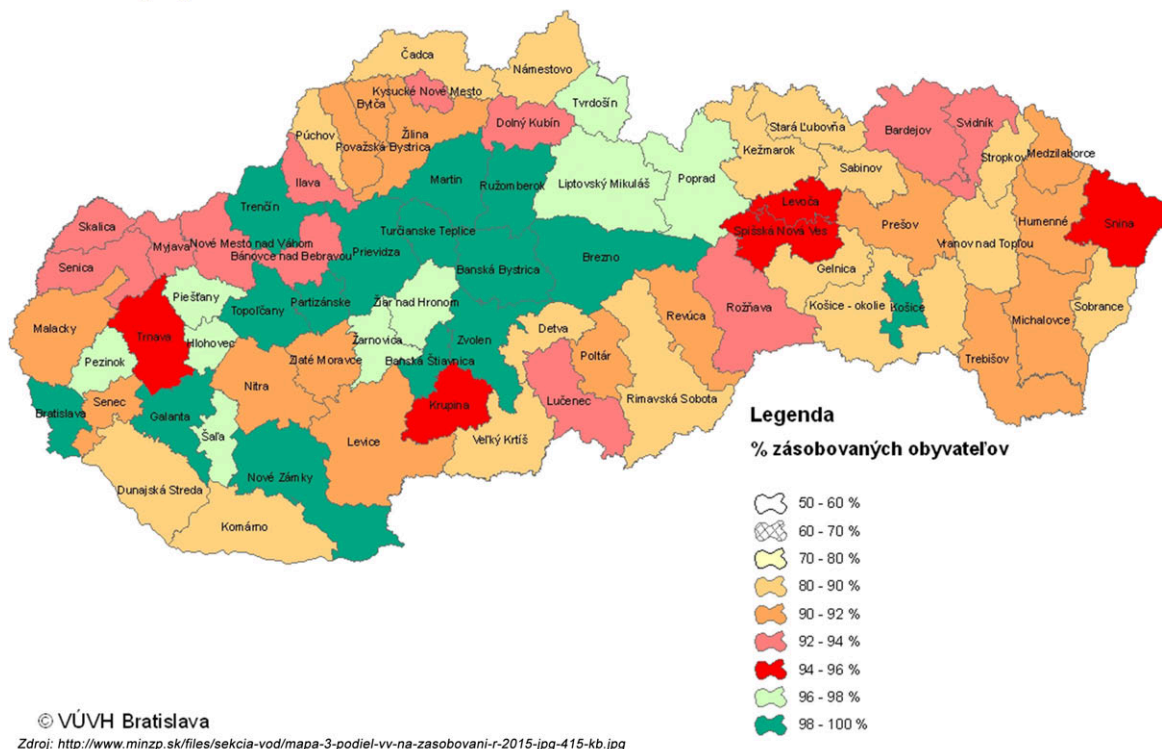
2.5.3.1 ZÁSOBOVANIE VODOU

Ako zdroj pitnej vody sa pre obyvateľov používa vlastný obecný zdroj, ktorý je pre odber v obci dostatočne výdatný. Obec vybuodovala rozvodnú sieť pitnej vody do jednotlivých domácností.



Podiel obyvateľov zásobovaných vodou z verejných vodovodov v roku 2015

Mapka č. 3



2.5.3.2 ZÁSBOVANIE ELEKTRICKOU ENERGIU

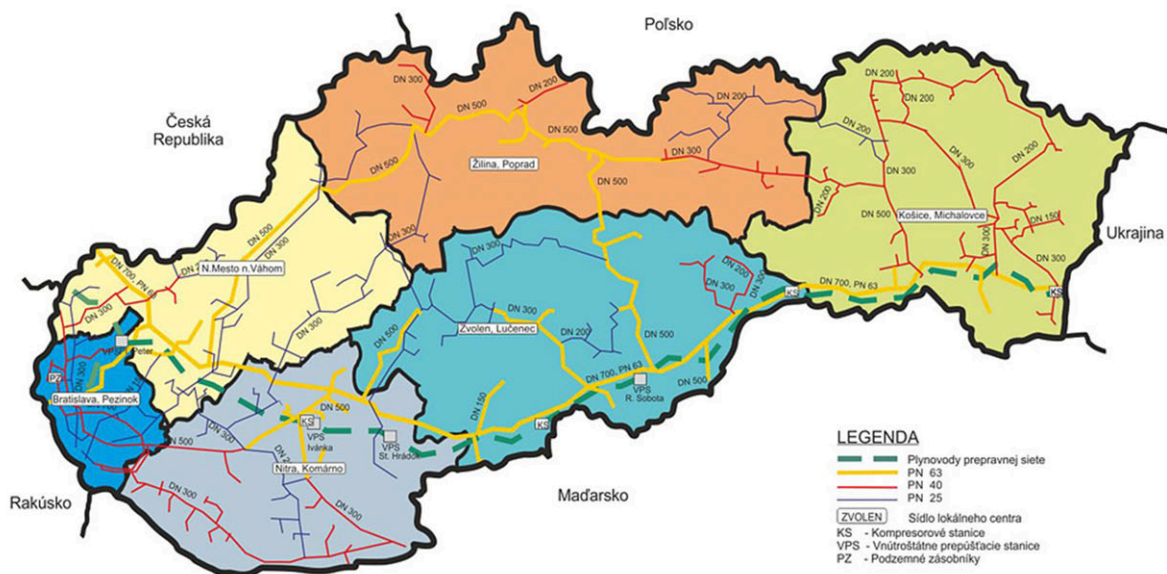
Obec je plne elektrifikovaná. Rozvody sú riešené káblami po elektrických stĺpoch. Technický stav je vyhovujúci.

2.5.3.3 ZÁSBOVANIE PLYNOM

Obec je plynofikovaná. Obyvatelia sú v prevažnej časti pripojení na prípojky plynu do domácností.



Mapa plynovodnej siete SR



Zdroj: http://www.spp-distribucia.sk/sk_distribucna-siet/sk_mapa-distribucnej-siete

2.5.3.4 ZÁSOBOVANIE TEPLOM

Vzhľadom na plynifikáciu využívajú obyvatelia na kúrenie prevažne plynové kotly, ale niektorí majú ešte kotly na tuhé palivo (drevo, uhlie, pelety) alebo kúria elektrickými výhrevnými telesami. Na ohrev teplej úžitkovej vody využívajú prídavné zásobníky vody k plynovému kotlu, alebo si vodu ohrievajú v elektrických bojleroch.

2.5.3.5 ODVÁDZANIE A LIKVIDÁCIA ODPADOVÝCH VÔD

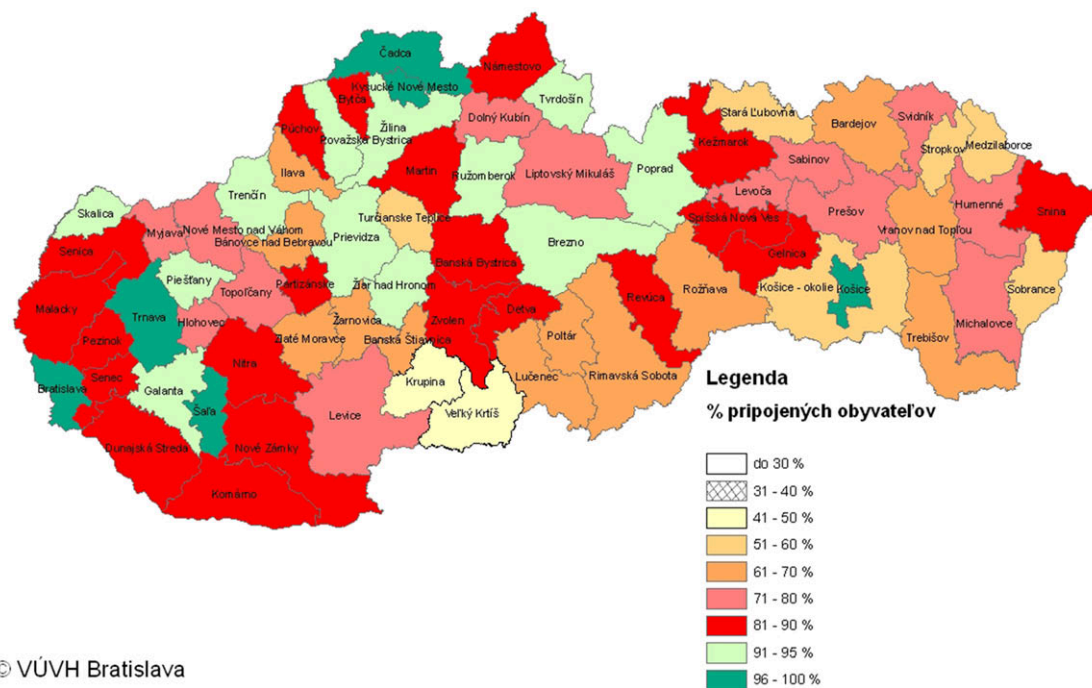
Obec nemá vybudovanú kanalizáciu ani ČOV. Obyvatelia používajú vlastné žumpy. Tesnosť a presakovanie týchto nádrží je veľký problém, pretože môže dochádzať k znečisťovaniu prírodných zdrojov.



Odvádzanie a likvidácia odpadových vôd

Mapka č. 7

Podiel obyvateľov bývajúcich v domoch pripojených na verejnú kanalizáciu v roku 2015 pri plnom zabezpečení požiadaviek EÚ



2.5.3.6 TELEKOMUNIKÁCIE

Pre hlasové alebo aj dátové služby obyvatelia využívajú hlavne mobilných operátorov. Dostatočne vyhovujúci signál tu majú T-Com a Orange. Rýchlosť a kvalita pripojenia má kolísajúci charakter. Obec cez projekt Wifi pre Teba vybudovala bezdrôtový verejný prístup na širokopásmový internet pomocou 10 externých wifi prístupových bodov pre obyvateľov a návštevníkov.

Obecný rozhlas je vybudovaný cez bezdrôtovú sieť a dostatočne pokrýva celú zastavanú časť obce.

2.5.3.7 VEREJNÉ OSVETLENIE

Verejné osvetlenie je rekonštruované, zabezpečuje dostatočné pokrytie lokalít obce kde je to potrebné.

2.5.4 LIMITY VYUŽITIA ÚZEMIA

Limitmi využitia územia sa rozumejú regulatívy, ktoré vychádzajú z platnej územnoplánovacej



dokumentácie na úrovni obce, alebo nadradenej územnoplánovacej dokumentácie (územný plán VÚC).

2.5.5 ZHRNUTIE ÚZEMNO-TECHNICKEJ ANALÝZY

Dopravné spojenie s okolitými obcami je možné len prostredníctvom cesty III. triedy č.III/2523. Touto jedinou cestou sa dá do obce prísť a naopak aj odísť. Cesta je v niektorých úsekoch poškodená, pri krajnici popraskaná, je potrebné ju rekonštruovať. Miestne komunikácie sú síce spevnené, ale veľa úsekov je už v nevyhovujúcom technickom stave. Obec plánuje ich rekonštrukciu, pretože ich stav do značnej miery ovplyvňuje nielen kvalitu života obyvateľov, ale aj cestovný ruch v tejto lokalite. Obec je koncová, hromadná autobusová doprava je obmedzená, sú tu dve zastávky. Vlaková trať obcou neprechádza. Parkovacie státiá sú čiastočne vybudované - väčšie plochy (s asfaltovým povrchom) sú pred Pamätníkom (pri vstupe do obce), pohostinstvom Horec a v okolí Obecného úradu. Na týchto parkoviskách sú inštalované aj orientačné tabule s popisom turistických zaujímavostí v okolí. Chodníky na peší presun obyvateľov v obci nie sú vybudované, ani priamo v obci nie je cyklistický chodník.

Ako zdroj pitnej vody sa pre obyvateľov používa vlastný obecný zdroj-prameň, ktorý je pre odber v obci dostatočne výdatný. Obec vybuodovala aj rozvodnú sieť pitnej vody do jednotlivých domácností. Obec je elektrifikovaná aj plynofikovaná. Absentuje tu kanalizácia, obyvatelia využívajú vlastné žumpy a septiky, ktoré sú ale už väčšinou vekovo zastaralé a môžu byť netesné, presakujúce. Obec v rámci finančných možností postupne realizuje rekonštrukciu obecnej infraštruktúry podľa akútnosti.

2.6 PRÍRODNO-ENVIRONMENTÁLNA ANALÝZA

Prírodno-environemtálna analýza je zameraná na analýzu jednotlivých zložiek životného prostredia. Obsahuje informácie o kvalite ovzdušia, vodstve, odpadovom hospodárstve, reliéfe a ďalších zložkách.

Prírodno-environemtálna analýza je zameraná na analýzu jednotlivých zložiek životného prostredia. Obsahuje informácie o kvalite ovzdušia, vodstve, odpadovom hospodárstve, reliéfe a ďalších zložkách.



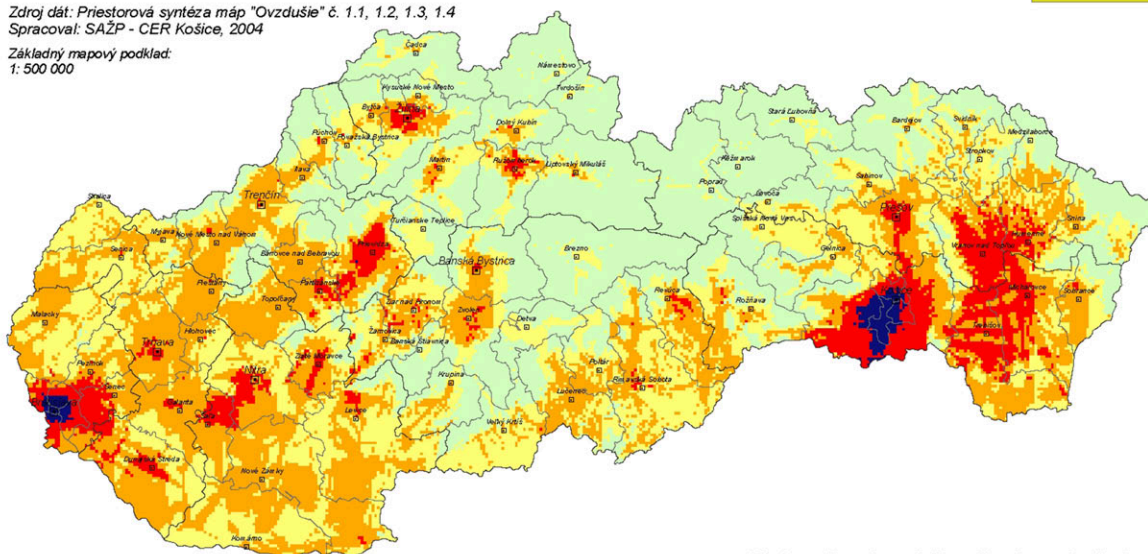
2.6.1 OVZDUŠIE

Na území obce, ani v blízkom okolí sa nenachádza zdroj, ktorý by znečisťoval ovzdušie, patrí medzi oblasti 1 - s minimálnym znečistením. Pri obci sa nenachádza ani vymedzená oblasť s nutnosťou riadenia kvality ovzdušia.

Mapa zaťaženia územia SR základnými znečisťujúcimi látkami

Ovzdušie
2.1

Zdroj dát: Priestorová syntéza máp "Ovzdušie" č. 1.1, 1.2, 1.3, 1.4
Spracoval: SAŽP - CER Košice, 2004
Základný mapový podklad:
1: 500 000



Mapa predstavuje priestorovú syntézu plôch rozloženia koncentrácií základných znečisťujúcich látok (SO_2 , PM_{10} , NO_2 a CO). Hraničná hodnota zohľadňovaných reálnych koncentrácií pre grafický výstup (výsledná mapa s 5 triedami znečistenia ovzdušia) bola pre SO_2 od $10 \mu\text{g}/\text{m}^3$, PM_{10} od $20 \mu\text{g}/\text{m}^3$, NO_2 od $20 \mu\text{g}/\text{m}^3$ a CO od $600 \mu\text{g}/\text{m}^3$.

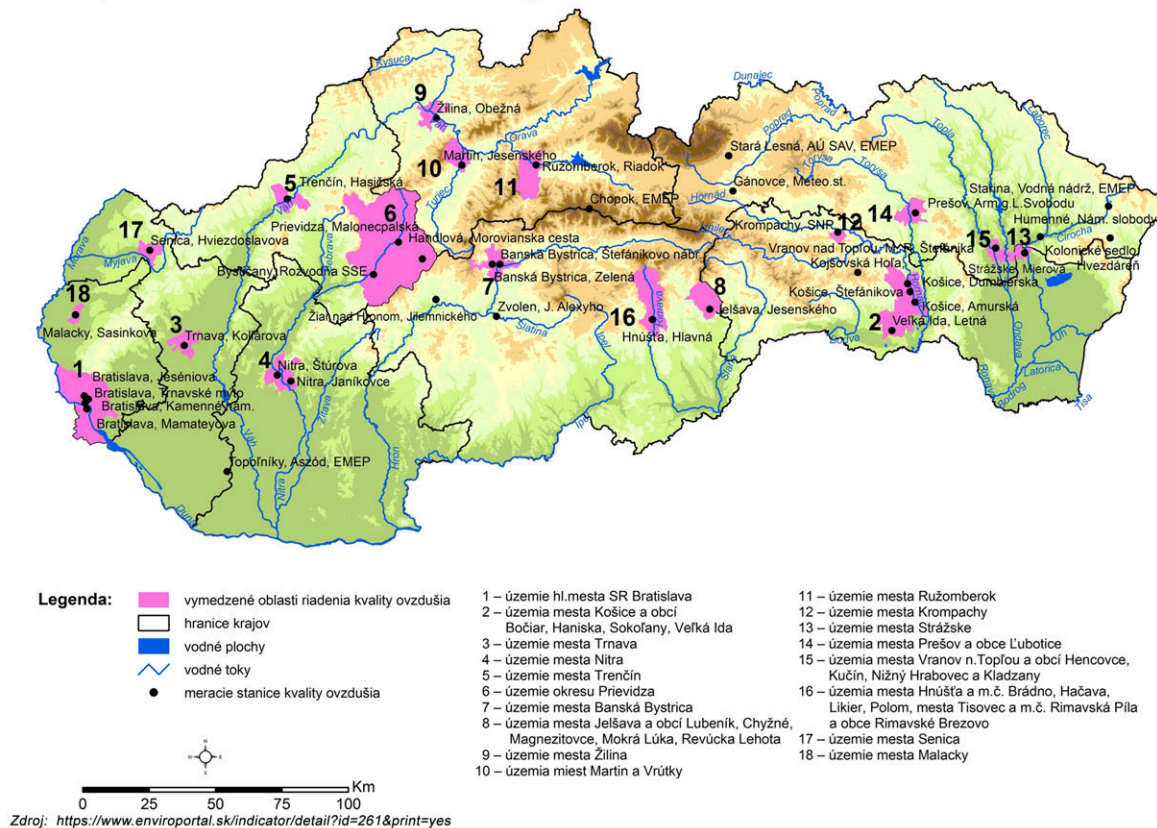
Zdroj: http://www.sazp.sk/slovak/posobnost/www_2004/obr_CER04/Ovzdušie_2_1.jpg

Triedy znečistenia ovzdušia podľa miery prekročenia nadhraničných hodnôt koncentrácií (NHK)
Air pollution classes according to the degree of concentration limits (CL) exceeding

- 1 - minimálne znečistenie (nevyskytuje sa v NHK žiadna látka)
- 2 - mierne znečistenie (vyskytuje sa v NHK 1 látka)
- 3 - stredné znečistenie (vyskytujú sa v NHK 2 látky)
- 4 - zvýšené znečistenie (vyskytujú sa v NHK 3 látky)
- 5 - silné znečistenie (vyskytujú sa v NHK 4 látky)



Mapa oblastí riadenia kvality ovzdušia v rámci SR



2.6.2 VODNÉ TOKY A PLOCHY

Najvýznamnejšími vodnými tokmi v obci sú Kláštorový potok a potok Klāk, ktorých povodie odvodňuje juhovýchodné svahy pohoria Zadný Klāk.

2.6.3 PÔDA

Pôda v obci sa nachádza na deluviálnych sedimentoch v doline s výskytom andozemu. Väčšiu plochu na území obce zaberajú kambizeme, na ktorých sa následne vyskytujú podhorské a horské bukové lesy.

2.6.4 HLUK

V obci sa nenachádza žiadny faktor ktorý by spôsoboval nadmerný hluk. Za zdroj hluku môžeme považovať zvýšenú intenzitu automobilovej dopravy, ktorá je však v norme



vzhľadom na to, že Klak je koncová obec.

2.6.5 ŽIARENIE

Zdroje žiarenia je možné rozdeliť na prírodné a umelé. Medzi najčastejšie zdroje prírodného žiarenia patrí radón. V obci bolo identifikované nízke riziko výskytu radónu. Globálnym problémom, ktorý zasahuje aj do územia obce, je ultrafialové žiarenie. Hrúbka ozónovej vrstvy, ktorá slúži na jeho zachytávanie, je v posledných rokoch nad celým územím SR podpriemerná, t.j. pod hranicou 300 DU (cca 3 mm).

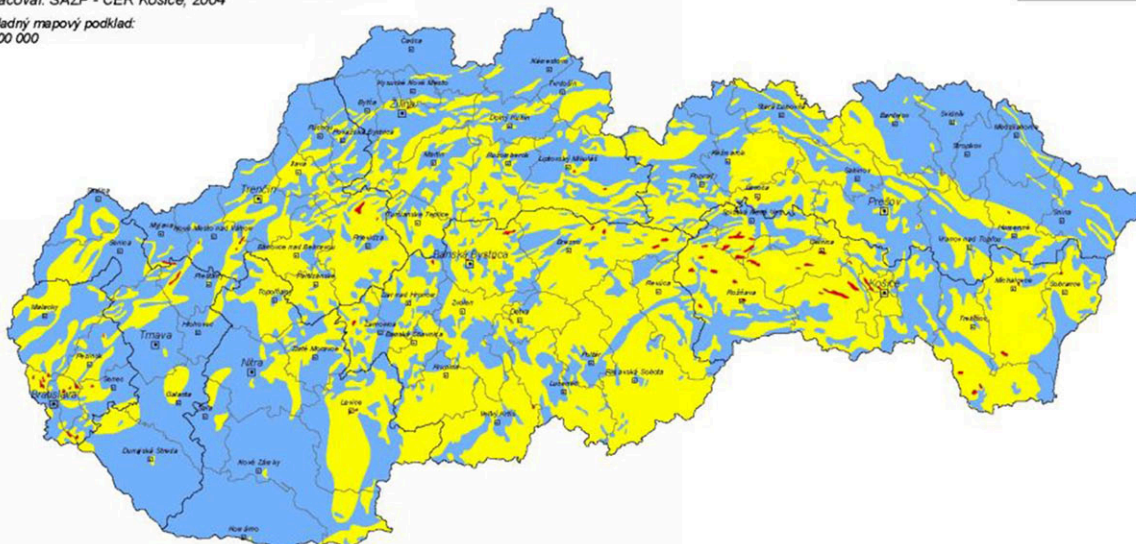
Mapa radónového rizika SR

Odvodená mapa radónového rizika
Derived map of the radon risk

Zdroj dát: Atlas krajiny SR, 2002 a ŠGÚDŠ Bratislava, 1995
Spracoval: SAŽP - CER Košice, 2004

Základný mapový podklad:
1: 500 000

Horninové
prostredie
1.2



Odvodená mapa radónového rizika vychádza zo syntézy výsledkov terénnych meraní objemovej aktivity radónu v pôdnom vzduchu s plynopriepustnosťou hornín. Koncentrácia radónu v pôdnom vzduchu je priamo úmerná hmotnostnej aktivite rádia v horninovom prostredí, hustote horninovného prostredia, koeficientu emanácie a nepriamo úmerná pórovitosti. Stupeň radónového rizika vyjadruje riziko prenikania radónu z podložia do stavebných objektov.

Radónové riziko
Radon risk

■ nízke
■ stredné
■ vysoké

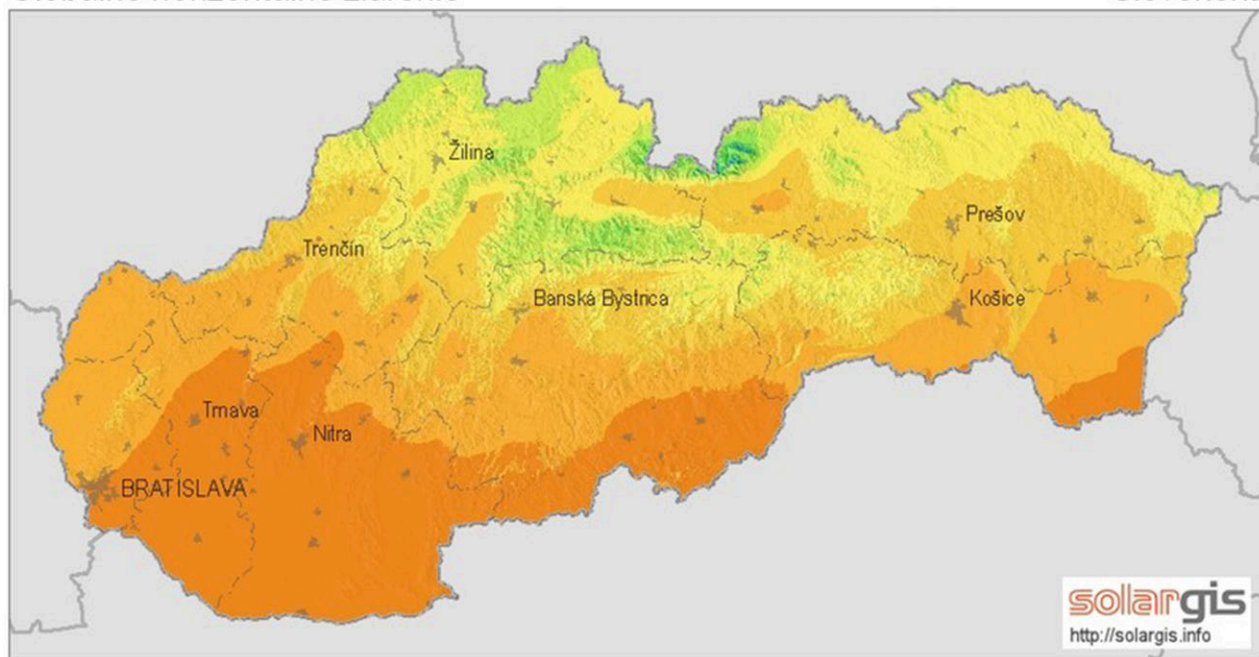
Zdroj: <http://www.sazp.sk/public/index/go.php?id=635&id=977&idf=149&lang=sk>




Mapa globálneho horizontálneho žiarenia v SR

Globálne horizontálne žiarenie

Slovensko



Priemerný ročný úhrn (4/2004 - 3/2009)



0 25 50 km

© 2010 GeoModel, s.r.o.

Zdroj: <http://www.stavebne-forum.sk/sk/article/18155/nazory-na-energeticku-vyhodnost-slnecnych-elektarni-sa-rozchadzaju/>

2.6.6 ODPADOVÉ HOSPODÁRSTVO

Obec zabezpečuje pomocou zmluvného partnera prevádzkujúceho túto službu vývoz komunálneho odpadu od obyvateľov, ktorý ich uskladňujú v Kuka nádobách. Odvoz je realizovaný 2x za mesiac podľa harmonogramu zverejneného na obecnom webe.

Pre zníženie množstva vyvážaného odpadu obec usmerňuje a motivuje obyvateľov k dôslednej separácii. Do farebných vriec obyvatelia triedia papier, plasty, sklo, kovy, tetrapaky. Obec prevádzkuje zberný dvor, aby predchádzalo vzniku skládok odpadu v prírode, čo sa jej aj darí. Zberný dvor však už kapacitne nestačí, preto má obec v pláne jeho rozšírenie a dovybavenie prvkami pre lepšie nakladanie s odpadom. Následne plánuje obec vybudovať aj verejnú skládku biologicky rozložiteľného odpadu, tzv. kompostovisko, ktoré ešte viac pomôže zníženiu vyvážaného odpadu.

2.6.7 ZELEŇ

Na území obce vzhľadom na jeho nadmorskú výšku prevládajú lesné spoločenstvá a trvalo

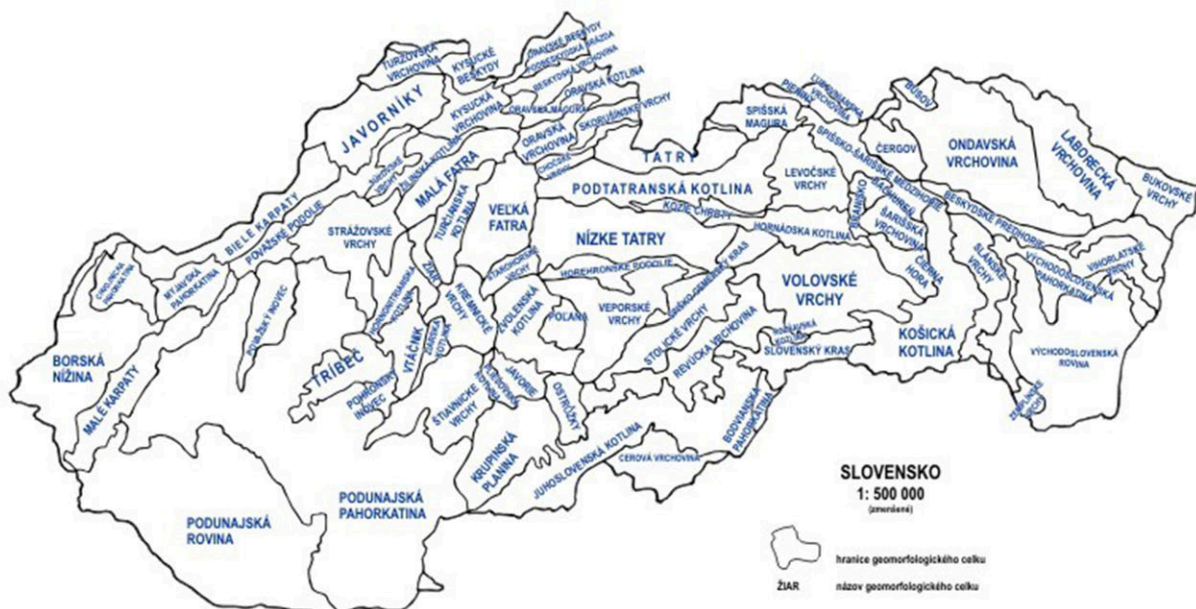


trávnaté plochy okolitých plôch bez stromov. Lesy sú prevažne tvorené bučínami a zmiešanými porastami buka a jedle. V intraviláne obce tvoria zeleň trávnaté pásy popri vozovke, resp. pozdĺž chodníkov, parkové plochy a taktiež zelené záhrady pri domoch na súkromných pozemkoch.

2.6.8 RELIÉF

Stred obce Klak leží v nadmorskej výške 650 m. n. m., výškové rozdiely chotára sú od najnižšie položeného miesta, ktoré je vo výške 500 m.n.m. až po 1346 m. n. m.. Reliéf je tvorený zalesneným chotárom s dlhými dolinami a skalnými útvarmi.

Mapa reliéfu SR

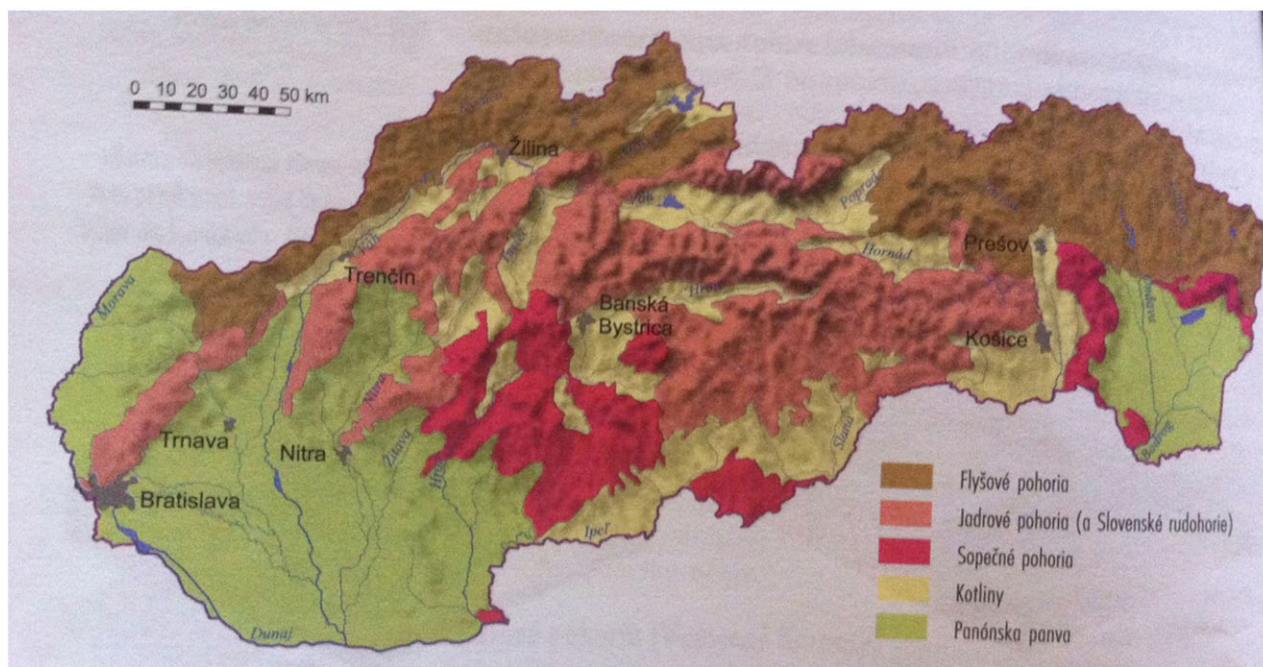


Zdroj: http://www.herber.webz.cz/www_slovakia/geomorfologie.html

© RNDr. Mária Blizubová, Václav Sulák 2004
GEOMORFOLOGICKÉ CELKY PODĽA E. MAJZUR, MLUNNÉ 1993



Mapa digitálneho modelu reliéfu SR



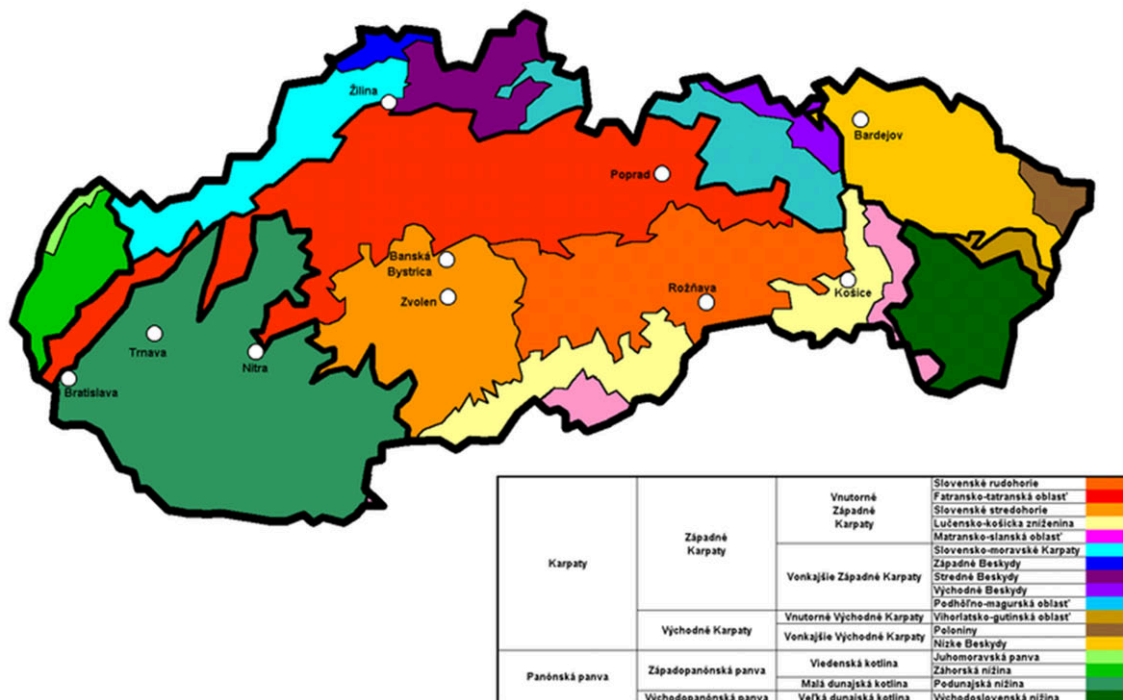
Zdroj: <http://geografiapreziakov.webnode.sk/a9-rocnik/poznamky/povrch-slovenska/>

2.6.9 GEOMORFOLOGICKÉ ČLENENIE

Geomorfologické členenie povrchu Zeme je systematické a hierarchické usporiadanie geomorfologických celkov (pohoria, vrchoviny, nížiny) na základe ich geomorfologickej príbuznosti a blízkosti. Je to druh fyzicko-geografického členenia povrchu Zeme. Vodidlom pri zoskupovaní príbuzných celkov je do značnej miery spoločná geologická minulosť, no prihliada sa aj ku geografickým faktorom.



Mapa geomorfologického členenia SR

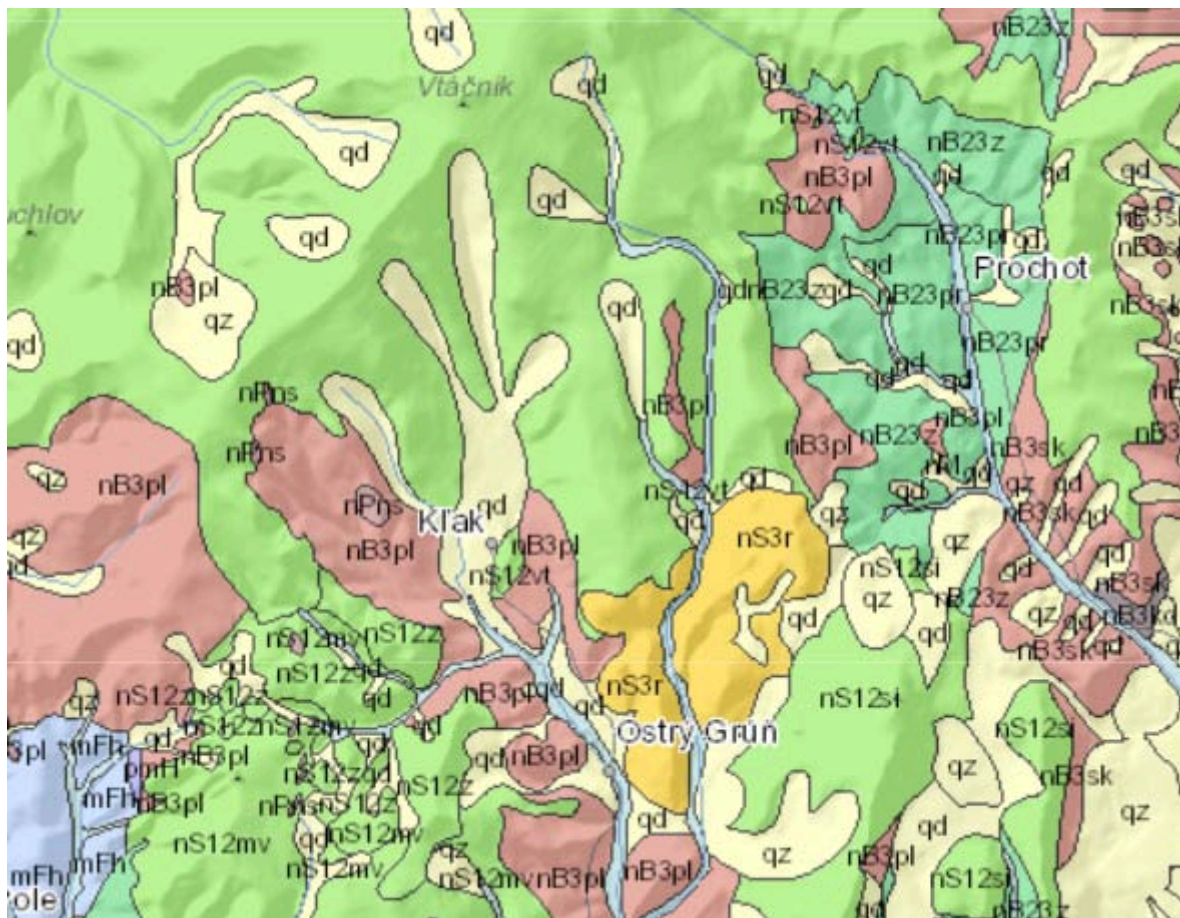


Zdroj: https://sk.wikipedia.org/wiki/Geomorfologick%C3%A9_%C4%B9lenenie_Slovenska#/media/File:Geomorphologische_Einteilung_der_Slowakei.png

Obec z geomorfologického hľadiska leží v Ostrogrúnskej kotline, ktorá je zo strán lemovaná sopečným pohorím Vtáčnik, tvoreným predovšetkým andezitmi. Samotná kotlina je tvorená kvartérnymi deluviálnymi sedimentmi.

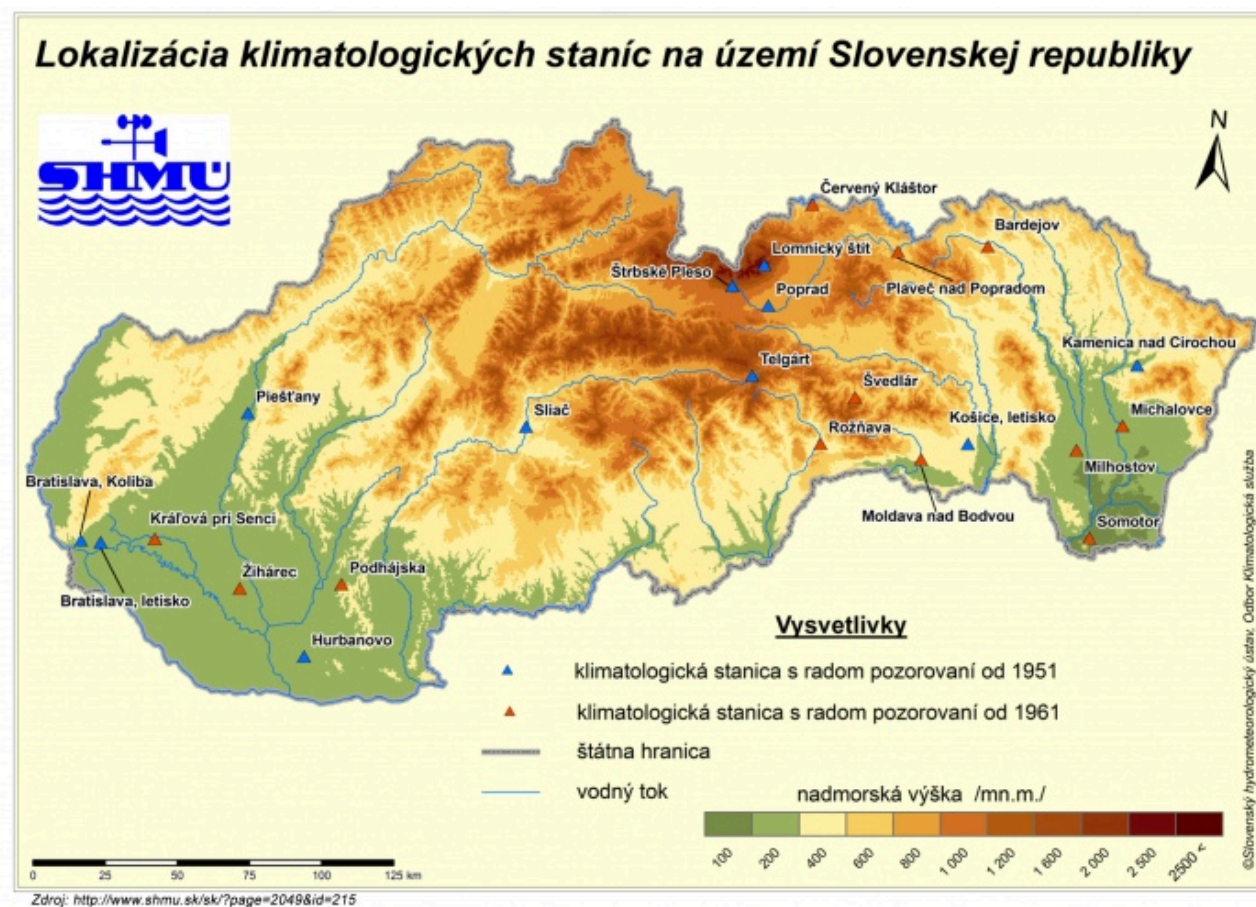
2.6.10 GEOLOGICKÉ PODLOŽIE

Geologické zloženie územia je prevažne tvorené skupinou diferencovaných andezitových až dacitových vulkanitov, vulkanotektonických depresí stredoslovenských neovulkanitov. Vo väčšej miere sa tu nachádzajú aj deluviálne sedimenty: prevažne hlinito-kamenité (podradne piesčito-kamenité) svahoviny a sutiny.



2.6.11 KLIMATICKÉ PODMIENKY

Nadmorská výška v ktorej leží obec je hlavnou príčinou, že toto územie z hľadiska zaradenia do klimatickej oblasti charakterizované ako chladná oblasť. Priemerný ročný úhrn zrážok je 1 027 mm, priemerná ročná teplota okolo 5°C.



2.6.12 RASTLINSTVO

Územie obce patrí do pohoria Vtáčnik, ktorý je vzhľadom na nadmorskú výšku domovom horských karpatských druhov. Prevládajú tu lesné spoločenstvá - zachovalé bučiny a zmiešané porasty buka a jedle. Na mnohých miestach tvorí prímies bukových lesov jedľa biela. Dendrologickými raritami je prirodzený výskyt tisu obyčajného a borovice lesnej. Zaujímavosťou Vtáčnika je vrcholová bučina tzv. listnatá kosodrevina. Ide o porasty zakrpatených bukov, ktoré odolávajú extrémne drsným klimatickým podmienkam, vetru a mrazu. Ďalšou zaujímavosťou Vtáčnika je ostrovčekovitý výskyt pôvodnej smrečiny s prímiesou jarabiny vtáčej s podrastom čučoriedky. Horské druhy rastlín sa koncentrujú najmä vo vrcholových častiach hrebeňa, na prameniskách, v bukových a smrekových porastoch a v štrbinách andezitových skál. Rastú tu napríklad mačucha cesnačkovitá, iskerník platanolistý, mliečivec alpínsky, kamzičník rakúsky, vudsia skalná, chvostník jedľovitý, brusnica obyčajná, soldanelka uhorská. Z európsky významných druhov sa nachádza v pohorí Vtáčnik mach, dvojhrot zelený. Je to typický epifyt na borke listnatých



stromov na miestach s vyššou vzdušnou vlhkosťou.

2.6.13 ŽIVOČÍŠTVO

Vzhľadom na charakter prostredia vo vrcholových častiach Vtáčnika hniezdia typické lesné druhy horských lesov ako je dubník trojprstý, drozd kolohrivý a orešnica perlavá. V posledných rokoch tu hniezdi orol kriklavý, sokol sťahovavý a orol skalný. Ďalšie atraktívne hniezdiče sú bocian čierny a muchárik malý.

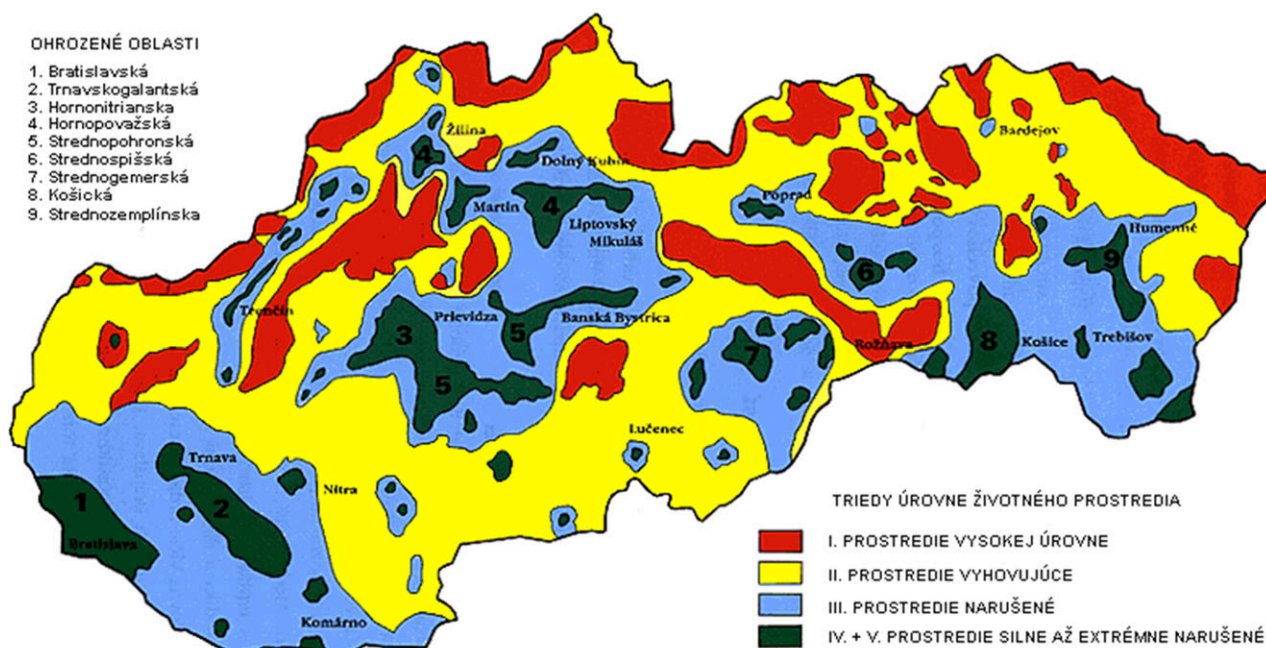
Žijú tu malé cicavce ako je napríklad piskor vrchovský, plch lieskový, plch sivý. Z veľkých šeliem je tu možné zazrieť vlka dravého, rysa ostrovida a medveďa hnedého. Na vodných tokoch je zaujímavá vydra riečna. Zastúpených je aj viac druhov netopierov.

2.6.14 ŽIVOTNÉ PROSTREDIE

Územie obce patrí podľa mapy úrovne životného prostredia do triedy úrovne II. - prostredie vyhovujúce. Obec sa stará o správne nakladanie s odpadom, jeho vývoz a vytvára podmienky na jeho separáciu. Avšak vzhľadom na nevybudovanú kanalizáciu v obci je veľmi obtiažne zabrániť všetkým únikom odpadových vôd z domácich žúmp a septikov do miestnych potokov, alebo vsiakaniu do zeme, preto je pre obec veľmi dôležité získať dotáciu pre tento účel.



Mapa úrovni životného prostredia jednotlivých oblastí SR



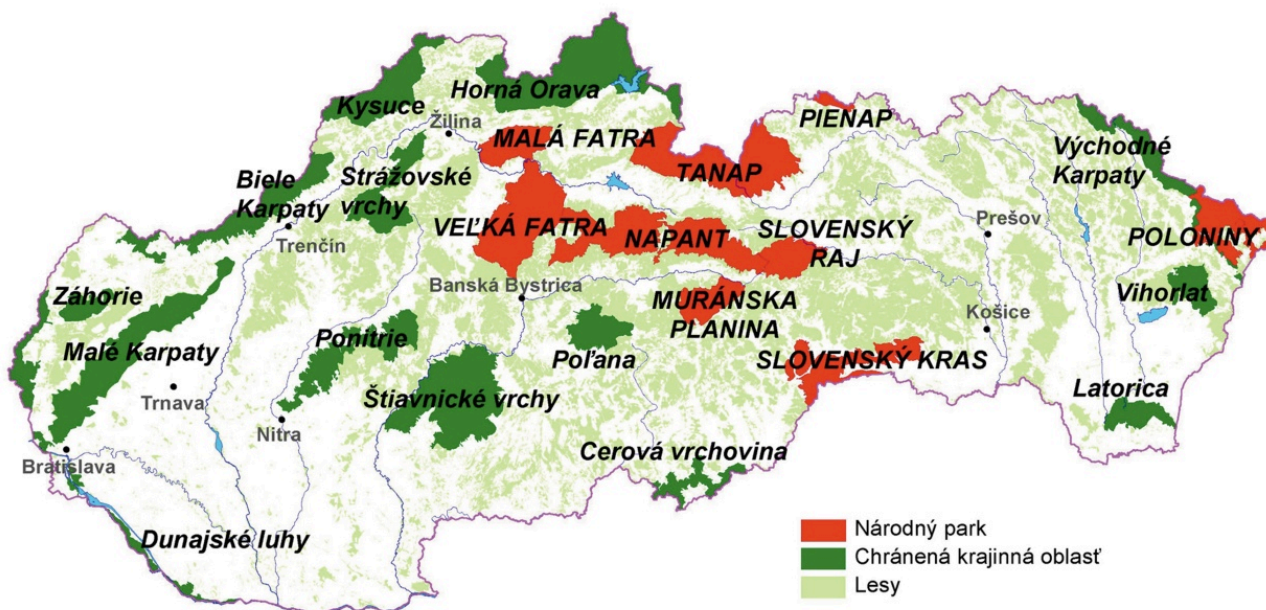
Zdroj: http://www.sazp.sk/slovak/periodika/sprava/SPRAVA95/STAV/enstav_m1.html

2.6.15 OCHRANA PRÍRODY A KRAJINY

V rámci ochrany prírody a krajiny je potrebné dbať predovšetkým na ochranu 3 základných zložiek: vody, ovzdušia a samotnej prírody a krajiny. Starostlivosť o vodu je vymedzená v zákone č. 364/2004 Z. z. o vodách a o zmene a doplnení v znení neskorších predpisov. Tento zákon vytvára podmienky na všestrannú ochranu povrchových a podzemných vôd, vrátane vodných ekosystémov a od vôd priamo závislých krajinných ekosystémov, na zlepšenie stavu povrchových vôd a na ich účelné a hospodárne využívanie. Na ochranu ovzdušia slúži zákon č. 137/2010 Z. z. o ovzduší v znení neskorších predpisov o ochrane ovzdušia, ktorý upravuje práva a povinnosti právnických a fyzických osôb pri ochrane ovzdušia pred vnášaním znečisťujúcich látok ľudskou činnosťou a spôsobom obmedzenia následkov znečisťovania. Základným právnym predpisom na ochranu prírody je zákon č. 543/2002 Z. z. o ochrane prírody a krajiny v znení neskorších predpisov.



Mapa národných parkov a chránených krajinných oblastí SR



Zdroj: https://www.google.sk/search?q=mapa+reliefu+SR&source=lnms&tbn=isch&sa=X&ved=0ahUKEwjyoTFnL7NAhUsEJoKHUBZAHIQ_AUICcgB&biw=1366&bih=643#imgrc=LWTV7wZKkxZW1M%3A

Na území okresu Žarnovica sa rozprestiera časť chránenej krajinnnej oblasti Ponitrie, ktorú tvoria dve pohoria – staré jadrové Tribeč a mladšie sopečné Vtáčnik. Vtáčnik patrí k celku Slovenské stredohorie. Na severovýchode a na západe je ohraničený Hornonitrianskou kotlinou, na východe Kremnickými vrchmi a Žiarskou kotlinou, na juhu Štiavnickými vrchmi na juhovýchode Pohronským Inovcom a na západe Tribečom. Vtáčnik má starovulkanický pôvod, hlavnou stavebnou horninou je andezit. Delí sa na dva celky Vysoký a Nízky Vtáčnik. Najvyšším vrcholom je Vtáčnik (1346 m n. m.), z ktorého je pekný výhľad na Hornonitriansku kotlinu aj so zámkom Bojnice a tiež na Žiarsku kotlinu. Rozloha vrcholu s príslušnými svahmi je 245,62 ha.

Vegetáciu chránenej oblasti predstavujú dubovo – bukové lesy, vo vyššom stupni prevládajú bučiny. Vrcholová časť je vyhlásená za národnú prírodnú rezerváciu od roku 1950 za účelom ochrany typických vrcholových spoločenstiev buka vystavených extrémnym klimatickým pomerom. Rôzne zakrivené a zakrpatené formy buka a zástavovité formy ihličnanov sa prispôbujú silnému vetru a tvoria porasty.



2.6.16 LIMITY VYUŽITIA ÚZEMIA A POTENCIÁLNE ROZVOJOVÉ PLOCHY

Limity využitia územia vyplývajú zo záväznej časti územného plánu obce. Z pohľadu prírodno-environmentálnej analýzy ide o územia, ktoré sú definované v zmysle zákona o ochrane prírody a krajiny č. 543/2002 a vyhláškou Ministerstva ŽP SR č. 24/2003, ktorou sa vykonáva zákon č. 543/2002 o ochrane prírody a krajiny. Potenciálne rozvojové plochy sú územia, ktoré je možné využiť na rozvoj takých činností, ktoré sú v súlade so zákonom o ochrane prírody a krajiny a nenarušia ráz a charakter obce.

2.6.17 ZHRNUTIE PRÍRODNO-ENVIRONMENTÁLNEJ ANALÝZY

Na území obce, ani v blízkom okolí sa nenachádza zdroj, ktorý by znečisťoval ovzdušie, ktoré patrí medzi oblasti s minimálnym znečistením. Najvýznamnejšími vodnými tokmi v obci sú Kláštorský potok a potok Klak, ktorých povodie odvodňuje juhovýchodné svahy pohoria Zadný Klak. Nenachádza žiadny faktor, ktorý by spôsoboval nadmerný hluk.

Obec zabezpečuje pomocou zmluvného partnera vývoz komunálneho odpadu od obyvateľov, odvoz je realizovaný 2x za mesiac podľa harmonogramu zverejneného na obecnom webe. Pre zníženie množstva vyváženého odpadu obec usmerňuje a motivuje obyvateľov k dôslednej separácii. Obec prevádzkuje zberný dvor, aby predchádzalo vzniku skládok odpadu v prírode. Zberný dvor však už kapacitne nestačí, preto má obec v pláne jeho rozšírenie a dovybavenie prvkami pre lepšie nakladanie s odpadom. Následne plánuje obec vybudovať aj verejnú skládku biologicky rozložiteľného odpadu, tzv. kompostovisko, ktoré ešte viac pomôže zníženiu vyváženého odpadu.

Vzhľadom na nadmorská výšku v ktorej leží stred obce 650 m.n.m. (najvyššie miesto 1346 m.n.m.) je toto územie z hľadiska zaradenia do klimatickej oblasti charakterizované ako chladná oblasť. Priemerný ročný úhrn zrážok je 1 027 mm, priemerná ročná teplota len okolo 5°C. Na území okresu Žarnovica sa rozprestiera časť chránenej krajinskej oblasti Ponitrie, ktorú tvoria dve pohoria – staré jadrové Tribeč a mladšie sopečné Vtáčnik. Vtáčnik patrí k celku Slovenské stredohorie. Na severovýchode a na západe je ohraničený Hornonitrianskou kotlinou, na východe Kremnickými vrchmi a Žiarskou kotlinou, na juhu Štiavnickými vrchmi na juhovýchode



Pohronským Inovcom a na západe Tribečom. Vtáčnik má starovulkanický pôvod, hlavnou stavebnou horninou je andezit. Delí sa na dva celky Vysoký a Nízky Vtáčnik.

2.7 ZHODNOTENIE PRIESKUMOV VEREJNEJ MIENKY

Hodnotenie prieskumu verejnej mienky tvorí samostatnú prílohu k dokumentu.

2.8 SWOT ANALÝZA

SWOT analýza je základným analytickým nástrojom, ktorý slúži na zhodnotenie súčasného stavu riešeného územia.

2.8.1 CELKOVÁ SWOT ANALÝZA

Výsledná SWOT analýza			
Silné stránky		Slabé stránky	
» Vlastný obecný zdroj kvalitnej vody s rozvodmi do domácností aj objektov	8	» Nepriaznivý demografický vývoj a znižovanie stavu obyvateľov	7
» Prírodné podmienky pre CR	7	» Nutnosť dobudovania a rekonštrukcie miestnych ciest a chodníkov	8
» Pestré rastlinstvo a živočíšstvo	7	» Nutnosť dochádzania za prácou	6
» Jedinečnosť - pamätník SNP s pamätnou izbou	8	» Znižujúci sa počet spojov autobusovej hromadnej dopravy	7
» Športový areál s možnosť realizovať viac športov	7	» Nezamestnanosť, hlavne dlhodobá vo vyššom veku	7
» Zaujímavé kultúrne tradície a kultúrne podujatia	7	» Absencia kanalizácie s ČOV	8
» Oddychové zóny v obci a na okolí	6		
» Ekologické nakladanie s odpadom a	6		

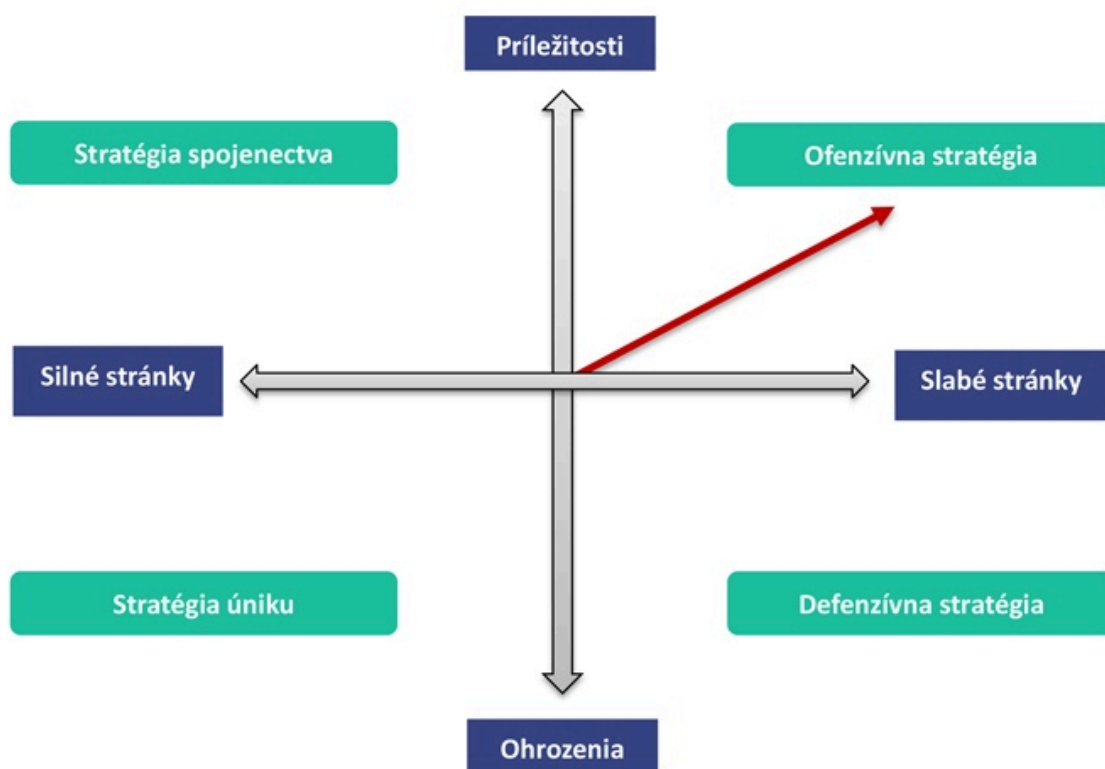


zberný dvor			
» Vybudované turistické chodníky aj cyklochodníky	8		
Príležitosti		Ohrozenia	
» Podpora podnikania v poľnohospodárstve ako SHR	6	» Prehlbovanie sociálnych a ekonomických problémov obyvateľov	8
» Ďalší rozvoj CR v oblasti turistiky a cykloturistiky	8	» Sťahovanie sa po štúdiu z obce za kvalifikovanou prácou	7
» Dobudovanie kanalizácie s ČOV v rámci MR Kľakovská dolina	8	» Nižšia priemerná úroveň vzdelania obyvateľov	6
» Poskytovanie terénnych sociálnych služieb	7	» Postupné znižovanie životnej úrovne a ekonomická stagnácia	6
» Denný stacionár pre dôchodcov s možnosťou stravovania	8	» Nedostatok finančných prostriedkov obce pre riešenie potrebných aktivít	7

2.8.0.1 TYP VÝSLEDNEJ STRATÉGIE

Na základe hodnôt z tejto tabuľky bolo možné určiť typ výslednej stratégie. Zatiaľ čo rozdiel silných a slabých stránok vyšiel $64 - 43 = 21$, rozdiel príležitostí a ohrození bol $37 - 34 = 3$, čo spoločne udáva ofenzívny typ stratégie.

Ide o najatraktívnejší strategický variant. Môže si ho zvoliť také riešené územie, v ktorom prevažujú silné stránky nad slabými a príležitosti nad hrozbami. Vzhľadom na výraznú prevahu silných stránok je obec schopná využiť všetky ponúkajúce sa príležitosti. Odporúča sa ofenzívna stratégia z pozície sily.





2.9 MATICA VZÁJOMNÝCH VÄZIEB SWOT ANALÝZY

FORMULÁR Č. A 11 - MATICA VZÁJOMNÝCH VÄZIEB SWOT ANALÝZY

	1) Podpora podnikania v poľnohospodárstve ako SHR	2) Ďalší rozvoj CR v oblasti turistiky a cykloturistiky	3) Dobudovanie kanalizácie s ČOV v rámci MR Kľakovská dolina	4) Poskytovanie terénnych sociálnych služieb	5) Denný stacionár pre dôchodcov s možnosťou stravovania
A) Vlastný obecný zdroj kvalitnej vody s rozvodmi do domácností aj objektov			+		
B) Prírodné podmienky pre CR		++			
C) Pestré rastlinstvo a živočíšstvo		++			
D) Jedinečnosť - pamätník SNP s					



	1) Podpora podnikania v poľnohospodárstve ako SHR	2) Ďalší rozvoj CR v oblasti turistiky a cykloturistiky	3) Dobudovanie kanalizácie s ČOV v rámci MR Kľakovská dolina	4) Poskytovanie terénnych sociálnych služieb	5) Denný stacionár pre dôchodcov s možnosťou stravovania
pamätnou izbou					
E) Športový areál s možnosť realizovať viac športov		+			
F) Zaujímavé kultúrne tradície a kultúrne podujatia				+	+
G) Oddychové zóny v obci a na okolí		++			
H) Ekologické nakladanie s odpadom a zberný dvor	++				
I) Vybudované turistické		++			



	1) Podpora podnikania v poľnohospodárstve ako SHR	2) Ďalší rozvoj CR v oblasti turistiky a cykloturistiky	3) Dobudovanie kanalizácie s ČOV v rámci MR Kľakovská dolina	4) Poskytovanie terénnych sociálnych služieb	5) Denný stacionár pre dôchodcov s možnosťou stravovania
chodníky aj cyklochodníky					



STRATEGICKÁ ČASŤ

Strategická časť obsahuje stratégiu rozvoja riešeného územia pri zohľadnení jeho vnútorných špecifík. Určuje hlavné ciele a priority rozvoja územia pri rešpektovaní princípov regionálnej politiky v záujme dosiahnutia vyváženého udržateľného rozvoja. Po zhodnotení pripravenosti projektových zámerov sa navrhuje celá štruktúra jednotlivých cieľov, priorít, opatrení a aktivít, ktoré je potrebné postupne naplniť.












3.1 OPIS ROZVOJOVEJ STRATÉGIE

V rámci rozvojovej stratégie bola vyhotovená hierarchicky usporiadaná štruktúra cieľov, priorít, opatrení a aktivít. V nadväznosti na ciele boli definované priority a opatrenia, ktoré ich bližšie špecifikujú. Najdôležitejšou časťou sú aktivity, teda konkrétne projektové zámery, realizáciou ktorých bude zároveň postupne naplnená vízia obce.

3.2 VÍZIA

„Rozvojom infraštruktúry zvýšiť atraktivitu a kvalitu života obyvateľov, dosiahnuť ekonomický a sociálny rozvoj, ochrániť životné prostredie a zvýšiť CR propagáciou obce“

3.3 HIERARCHICKÁ ŠTRUKTÚRA

Ukazovateľ výstupu  Projektový zámer  Príprava projektu  Akčný plán 
 Monitorovanie  Finančný rámec  Hodnotiace kritérium 
 Výnosovo-nákladová analýza  Mapa aktivít 

CIEĽ 1: HOSPODÁRSKA OBLASŤ





Priorita 1.1: Infraštruktúra

Opatrenie 1.1.1: Dopravná infraštruktúra

Aktivita 1.1.1.1: Budovanie/rekonštrukcie miestnych komunikácií    

Priorita 1.2: Bytové jednotky





Opatrenie 1.2.1: Ponuka voľných bytov

Aktivita 1.2.1.1: Budovanie a rekonštrukcia budov na bytové jednotky    





Priorita 1.3: Obecný majetok







Opatrenie 1.3.1: Technický stav budov

Aktivita 1.3.1.1: Rekonštrukcia a modernizácia obecných budov    









Opatrenie 1.3.2: Vybavenie OÚ

Aktivita 1.3.2.1: Rekonštrukcia, modernizácia obecného úradu    
















Opatrenie 1.3.3: Obecné zariadenia

Aktivita 1.3.3.1: Rekonštrukcia, modernizácia a dovybavenie obecných zariadení   
**Priorita 1.4: Podnikanie**

Opatrenie 1.4.1: Podmienky na podnikanie

Aktivita 1.4.1.1: Tvorba prostredia pre podnikanie a investorov    Aktivita 1.4.1.2: Realizácia projektov spolupráce s podnikateľmi    Aktivita 1.4.1.3: Realizácia programov pre rozvoj podnikania    **Priorita 1.5: Cestovný ruch**







Opatrenie 1.5.1: Zvýšenie návštevnosti

Aktivita 1.5.1.1: Projekty rozvoja turistickej infraštruktúry    Aktivita 1.5.1.2: Rozvoj služieb cestovného ruchu    Aktivita 1.5.1.3: Rozvoj a skvalitnenie ubytovacích služieb    Aktivita 1.5.1.4: Projekty rozvoja služieb v oblasti turizmu a cestovného ruchu   Aktivita 1.5.1.5: Skvalitnenie poskytovania informácií na verejných tabuliach    

Aktivita 1.5.1.6: Programy rozvoja informačného systému v obci a regióne pre oblasť turizmu

   Aktivita 1.5.1.7: Rozšírenie/rekonštrukcia/údržba cyklotrasy    **CIEĽ 2: SOCIÁLNA OBLASŤ****Priorita 2.1: Kultúra**

Opatrenie 2.1.1: Pamätník a okolie

Aktivita 2.1.1.1: Vybudovanie/rekonštrukcia parku, lavičiek pri pamätníku SNP   Aktivita 2.1.1.2: Rekonštrukcia kultúrnych pamiatok - pomník SNP    



Opatrenie 2.1.2: Podmienky pre kultúru

Aktivita 2.1.2.1: Vybudovanie/rekonštrukcia amfiteátra 🏗️ 📄 ★ €

Opatrenie 2.1.3: Kultúrny a spoločenský život

Aktivita 2.1.3.1: Podpora ďalších programov rozvoja kultúrno-spoločenskej úrovne obyvateľov 🏗️ 📄 ★ €

Priorita 2.2: Služby obce

Opatrenie 2.2.1: Cintorín

Aktivita 2.2.1.1: Budovanie, rekonštrukcia cintorína – kaskády, vybudovanie urnovej časti cintorína 🏗️ 📄 ★ €

Opatrenie 2.2.2: Dôchodcovia a sociálne odkázaný

Aktivita 2.2.2.1: Vybudovanie klubu dôchodcov 🏗️ 📄 ★ €

Aktivita 2.2.2.2: Zavedenie systému sociálnej starostlivosti v obci – opatrovateľská služba 🏗️ 📄 ★ €

Aktivita 2.2.2.3: Realizácia ďalších programov sociálnej starostlivosti o starých, nevládných a sociálne vylúčených občanov 🏗️ 📄 ★ €

Priorita 2.3: Šport

Opatrenie 2.3.1: Podmienky pre športovanie

Aktivita 2.3.1.1: Vybudovanie telocvične v budove KD – multifunkčná sála KD 🏗️ 📄 ★ €

Aktivita 2.3.1.2: Podpora realizácie športových podujatí 🏗️ 📄 ★ €

CIEĽ 3: ENVIROMENTÁLNA OBLASŤ

Priorita 3.1: Odpadové hospodárstvo

Opatrenie 3.1.1: Likvidácia odpadu

Aktivita 3.1.1.1: Rozšírenie a dovybavenie zberného dvora 🏗️ 📄 ★ €

Aktivita 3.1.1.2: Vybudovanie skládky biologicky rozložiteľného odpadu – kompostovisko 🏗️ 📄 ★ €

Aktivita 3.1.1.3: Spracovanie odpadu - biomasy 🏗️ 📄 ★ €

Priorita 3.2: Prírodné bohatstvo

Opatrenie 3.2.1: Ochrana prírody

Aktivita 3.2.1.1: Realizácia ďalších programov ochrany životného prostredia 🏗️ 📄 ★ €



Aktivita 3.2.1.2: Budovanie a ochrana zelene 🌞 📄 ★ €

Aktivita 3.2.1.3: Realizácia ďalších programov tvorby životného prostredia 🌞 📄 ★ €



PROGRAMOVÁ ČASŤ

Programová (plánovacia) časť obsahuje najmä zoznam opatrení a aktivít, potrebných na zabezpečenie realizácie PHRSR. Obsahuje podrobnejšie rozpracovanie cieľov minimálne na úrovni opatrení a aktivít, ktoré sú tvorené vecne príbuznými skupinami projektov.



FORMULÁR Č. P 1 - PREHĽAD OPATRENÍ, PROJEKTOV A AKTIVÍT PODĽA OBLASTÍ

Opatrenie	Projekt/Aktivita	Prioritná oblasť
1.1.1 Dopravná infraštruktúra	1.1.1.1 Budovanie/ rekonštrukcie miestnych komunikácií	1.1 Infraštruktúra
1.2.1 Ponuka voľných bytov	1.2.1.1 Budovanie a rekonštrukcia budov na bytové jednotky	1.2 Bytové jednotky
1.3.1 Technický stav budov	1.3.1.1 Rekonštrukcia a modernizácia obecných budov	1.3 Obecný majetok
1.3.2 Vybavenie OÚ	1.3.2.1 Rekonštrukcia, modernizácia obecného úradu	
1.3.3 Obecné zariadenia	1.3.3.1 Rekonštrukcia, modernizácia a dovybavenie obecných zariadení	
1.4.1 Podmienky na podnikanie	1.4.1.1 Tvorba prostredia pre podnikanie a investorov	1.4 Podnikanie
	1.4.1.2 Realizácia projektov spolupráce s podnikateľmi	
	1.4.1.3 Realizácia programov pre rozvoj podnikania	
1.5.1 Zvýšenie návštevnosti	1.5.1.1 Projekty rozvoja turistickej infraštruktúry	1.5 Cestovný ruch
	1.5.1.2 Rozvoj služieb	



Opatrenie	Projekt/Aktivita	Prioritná oblasť
	cestovného ruchu	
	1.5.1.3 Rozvoj a skvalitnenie ubytovacích služieb	
	1.5.1.4 Projekty rozvoja služieb v oblasti turizmu a cestovného ruchu	
	1.5.1.5 Skvalitnenie poskytovania informácií na verejných tabuliach	
	1.5.1.6 Programy rozvoja informačného systému v obci a regióne pre oblasť turizmu	
	1.5.1.7 Rozšírenie/ rekonštrukcia/údržba cyklotrasy	
2.1.1 Pamätník a okolie	2.1.1.1 Vybudovanie/ rekonštrukcia parku, lavičiek pri pamätníku SNP	2.1 Kultúra
	2.1.1.2 Rekonštrukcia kultúrnych pamiatok - pomník SNP	
2.1.2 Podmienky pre kultúru	2.1.2.1 Vybudovanie/ rekonštrukcia amfiteátra	
2.1.3 Kultúrny a spoločenský život	2.1.3.1 Podpora ďalších programov rozvoja kultúrno-spoločenskej úrovne	



Opatrenie	Projekt/Aktivita	Prioritná oblasť
	obyvateľov	
2.2.1 Cintorín	2.2.1.1 Budovanie, rekonštrukcia cintorína – kaskády, vybudovanie urnovej časti cintorína	2.2 Služby obce
2.2.2 Dôchodcovia a sociálne odkázaný	2.2.2.1 Vybudovanie klubu dôchodcov	
	2.2.2.2 Zavedenie systému sociálnej starostlivosti v obci – opatrovateľská služba	
	2.2.2.3 Realizácia ďalších programov sociálnej starostlivosti o starých, nevládných a sociálne vylúčených občanov	
2.3.1 Podmienky pre športovanie	2.3.1.1 Vybudovanie telocvične v budove KD – multifunkčná sála KD	2.3 Šport
	2.3.1.2 Podpora realizácie športových podujatí	
3.1.1 Likvidácia odpadu	3.1.1.1 Rozšírenie a dovybavenie zberného dvora	3.1 Odpadové hospodárstvo
	3.1.1.2 Vybudovanie skládky biologicky rozložiteľného odpadu – kompostovisko	
	3.1.1.3 Spracovanie odpadu - biomasy	



Opatrenie	Projekt/Aktivita	Prioritná oblasť
3.2.1 Ochrana prírody	3.2.1.1 Realizácia ďalších programov ochrany životného prostredia	3.2 Prírodné bohatstvo
	3.2.1.2 Budovanie a ochrana zelene	
	3.2.1.3 Realizácia ďalších programov tvorby životného prostredia	



FORMULÁR Č. P 2 - ZOZNAM UKAZOVATEĽOV CIEĽOV/PRIORITNÝCH OBLASTÍ

	Ukazovateľ	Definícia	Informačný zdroj/odkaz	Merná jednotka	Východiskový rok/hodnota	Cieľový rok/hodnota
Prioritná oblasť 1: Infraštruktúra						
Opatrenie 1.1.1/Aktivita 1.1.1.1: Dopravná infraštruktúra/Budovanie/rekonštrukcie miestnych komunikácií						
Hlavné ukazovatele	Kvalita miestnych ciest	Ukazovatele dopadu		Dĺžka	2022	2023

▲ [Návrat na hierarchickú štruktúru](#)

	Ukazovateľ	Definícia	Informačný zdroj/odkaz	Merná jednotka	Východiskový rok/hodnota	Cieľový rok/hodnota
Prioritná oblasť 2: Bytové jednotky						
Opatrenie 1.2.1/Aktivita 1.2.1.1: Ponuka voľných bytov/Budovanie a rekonštrukcia budov na bytové jednotky						
Hlavné ukazovatele	Ponuka nájomných bytov	Ukazovatele vplyvu		Počet	2021	2027
					0	12

▲ [Návrat na hierarchickú štruktúru](#)



	Ukazovateľ	Definícia	Informačný zdroj/odkaz	Merná jednotka	Východiskový rok/hodnota	Cieľový rok/hodnota
Prioritná oblasť 3: Obecný majetok						
Opatrenie 1.3.1/Aktivita 1.3.1.1: Technický stav budov/Rekonštrukcia a modernizácia obecných budov						
Hlavné ukazovatele	Využívanie budov pre obyvateľov	Ukazovatele vplyvu		Počet	2021	2025
					0	3

▲ [Návrat na hierarchickú štruktúru](#)

	Ukazovateľ	Definícia	Informačný zdroj/odkaz	Merná jednotka	Východiskový rok/hodnota	Cieľový rok/hodnota
Prioritná oblasť 3: Obecný majetok						
Opatrenie 1.3.2/Aktivita 1.3.2.1: Vybavenie OÚ/Rekonštrukcia, modernizácia obecného úradu						
Hlavné ukazovatele	Obecný úrad	Ukazovatele dopadu		Počet	2021	2023
					1	1

▲ [Návrat na hierarchickú štruktúru](#)



	Ukazovateľ	Definícia	Informačný zdroj/odkaz	Merná jednotka	Východiskový rok/hodnota	Cieľový rok/hodnota
Prioritná oblasť 3: Obecný majetok						
Opatrenie 1.3.3/Aktivita 1.3.3.1: Obecné zariadenia/Rekonštrukcia, modernizácia a dovybavenie obecných zariadení						
Hlavné ukazovatele	Kvalita obecných zariadení	Ukazovatele vplyvu		Počet	2021	2025

▲ [Návrat na hierarchickú štruktúru](#)

	Ukazovateľ	Definícia	Informačný zdroj/odkaz	Merná jednotka	Východiskový rok/hodnota	Cieľový rok/hodnota
Prioritná oblasť 4: Podnikanie						
Opatrenie 1.4.1/Aktivita 1.4.1.1: Podmienky na podnikanie/Tvorba prostredia pre podnikanie a investorov						
Hlavné ukazovatele	Podnikateľské subjekty v obci	Ukazovatele dopadu		Počet	2023	2024
					0	6
Opatrenie 1.4.1/Aktivita 1.4.1.2: Podmienky na podnikanie/Realizácia projektov spolupráce s podnikateľmi						
Hlavné ukazovatele	Podnikateľské subjekty	Ukazovatele vplyvu		Počet	2022	2023
					0	6



	Ukazovateľ	Definícia	Informačný zdroj/odkaz	Merná jednotka	Východiskový rok/hodnota	Cieľový rok/hodnota
Opatrenie 1.4.1/Aktivita 1.4.1.3: Podmienky na podnikanie/Realizácia programov pre rozvoj podnikania						
Hlavné ukazovatele	Podnikateľské subjekty	Ukazovatele vplyvu		Počet	2022	2027
					0	6

▲ [Návrat na hierarchickú štruktúru](#)

	Ukazovateľ	Definícia	Informačný zdroj/odkaz	Merná jednotka	Východiskový rok/hodnota	Cieľový rok/hodnota
Prioritná oblasť 5: Cestovný ruch						
Opatrenie 1.5.1/Aktivita 1.5.1.1: Zvýšenie návštevnosti/Projekty rozvoja turistickej infraštruktúry						
Hlavné ukazovatele	Podmienky pre turistov	Ukazovatele vplyvu		Počet	2023	2027
					3	6
Opatrenie 1.5.1/Aktivita 1.5.1.2: Zvýšenie návštevnosti/Rozvoj služieb cestovného ruchu						
Hlavné ukazovatele	Rozvinuté služby pre návštevníkov	Ukazovatele vplyvu		Počet	2022	2026
					3	10
Opatrenie 1.5.1/Aktivita 1.5.1.3: Zvýšenie návštevnosti/Rozvoj a skvalitnenie ubytovacích služieb						



	Ukazovateľ	Definícia	Informačný zdroj/odkaz	Merná jednotka	Východiskový rok/hodnota	Cieľový rok/hodnota
Hlavné ukazovatele	Jedinečné ubytovanie	Ukazovatele dopadu		Počet lôžok	2024	2025
					0	24
Opatrenie 1.5.1/Aktivita 1.5.1.4: Zvýšenie návštevnosti/Projekty rozvoja služieb v oblasti turizmu a cestovného ruchu						
Hlavné ukazovatele	Spolupráca s okolitými obcami	Ukazovatele dopadu		Počet	2022	2023
					0	4
Opatrenie 1.5.1/Aktivita 1.5.1.5: Zvýšenie návštevnosti/Skvalitnenie poskytovania informácií na verejných tabuliach						
Hlavné ukazovatele	Zaujímavé informácie	Ukazovatele vplyvu		Počet	2022	2022
					3	6
Opatrenie 1.5.1/Aktivita 1.5.1.6: Zvýšenie návštevnosti/Programy rozvoja informačného systému v obci a regióne pre oblasť turizmu						
Hlavné ukazovatele	Dostupnosť informácií	Ukazovatele vplyvu		Počet	2023	2023
					0	3
Opatrenie 1.5.1/Aktivita 1.5.1.7: Zvýšenie návštevnosti/Rozšírenie/rekonštrukcia/údržba cyklotrasy						
Hlavné ukazovatele	Značkové cyklotrasy	Ukazovatele dopadu		Počet	2023	2024
					3	3



▲ [Návrat na hierarchickú štruktúru](#)

	Ukazovateľ	Definícia	Informačný zdroj/odkaz	Merná jednotka	Východiskový rok/hodnota	Cieľový rok/hodnota
Prioritná oblasť 1: Kultúra						
Opatrenie 2.1.1/Aktivita 2.1.1.1: Pamätník a okolie/Vybudovanie/rekonštrukcia parku, lavičiek pri pamätníku SNP						
Hlavné ukazovatele	Upravené a dôstojné okolie pamätníka	Ukazovatele dopadu		Počet	2021	2023
					1	1
Opatrenie 2.1.1/Aktivita 2.1.1.2: Pamätník a okolie/Rekonštrukcia kultúrnych pamiatok - pomník SNP						
Hlavné ukazovatele	Dôstojný pomník	Ukazovatele dopadu		Počet	2021	2022
					1	1

▲ [Návrat na hierarchickú štruktúru](#)

	Ukazovateľ	Definícia	Informačný zdroj/odkaz	Merná jednotka	Východiskový rok/hodnota	Cieľový rok/hodnota
Prioritná oblasť 1: Kultúra						
Opatrenie 2.1.2/Aktivita 2.1.2.1: Podmienky pre kultúru/Vybudovanie/rekonštrukcia amfiteátra						
Hlavné	Funkčný amfiteáter	Ukazovatele		Počet	2022	2023



	Ukazovateľ	Definícia	Informačný zdroj/odkaz	Merná jednotka	Východiskový rok/hodnota	Cieľový rok/hodnota
ukazovatele		dopadu			1	1

▲ [Návrat na hierarchickú štruktúru](#)

	Ukazovateľ	Definícia	Informačný zdroj/odkaz	Merná jednotka	Východiskový rok/hodnota	Cieľový rok/hodnota
Prioritná oblasť 1: Kultúra						
Opatrenie 2.1.3/Aktivita 2.1.3.1: Kultúrny a spoločenský život/ Podpora ďalších programov rozvoja kultúrno-spoločenskej úrovne obyvateľov						
Hlavné ukazovatele	Rozvoj kultúry	Ukazovatele dopadu		Počet	2021	2027
					0	10

▲ [Návrat na hierarchickú štruktúru](#)

	Ukazovateľ	Definícia	Informačný zdroj/odkaz	Merná jednotka	Východiskový rok/hodnota	Cieľový rok/hodnota
Prioritná oblasť 2: Služby obce						
Opatrenie 2.2.1/Aktivita 2.2.1.1: Cintorín/Budovanie, rekonštrukcia cintorína - kaskády, vybudovanie urnovej časti cintorína						



	Ukazovateľ	Definícia	Informačný zdroj/odkaz	Merná jednotka	Východiskový rok/hodnota	Cieľový rok/hodnota
Hlavné ukazovatele	Rekonštruovaný cintorín	Ukazovatele vplyvu		Počet	2022	2022
					1	1

▲ [Návrat na hierarchickú štruktúru](#)

	Ukazovateľ	Definícia	Informačný zdroj/odkaz	Merná jednotka	Východiskový rok/hodnota	Cieľový rok/hodnota
Prioritná oblasť 2: Služby obce						
Opatrenie 2.2.2/Aktivita 2.2.2.1: Dôchodcovia a sociálne odkázaný/Vybudovanie klubu dôchodcov						
Hlavné ukazovatele	Podmienky pre stretávanie dôchodcov	Ukazovatele dopadu		Počet	2022	2023
					0	1
Opatrenie 2.2.2/Aktivita 2.2.2.2: Dôchodcovia a sociálne odkázaný/Zavedenie systému sociálnej starostlivosti v obci - opatrovateľská služba						
Hlavné ukazovatele	Poskytovanie sociálnych služieb	Ukazovatele výsledku		Počet	2023	2024
					0	5
Opatrenie 2.2.2/Aktivita 2.2.2.3: Dôchodcovia a sociálne odkázaný/Realizácia ďalších programov sociálnej starostlivosti o starých,						



	Ukazovateľ	Definícia	Informačný zdroj/odkaz	Merná jednotka	Východiskový rok/hodnota	Cieľový rok/hodnota
nevládných a sociálne vylúčených občanov						
Hlavné ukazovatele	Programy sociálnej starostlivosti	Ukazovatele vplyvu		Počet	2022	2027
					0	5

▲ [Návrat na hierarchickú štruktúru](#)

	Ukazovateľ	Definícia	Informačný zdroj/odkaz	Merná jednotka	Východiskový rok/hodnota	Cieľový rok/hodnota
Prioritná oblasť 3: Šport						
Opatrenie 2.3.1/Aktivita 2.3.1.1: Podmienky pre športovanie/Vybudovanie telocvične v budove KD – multifunkčná sála KD						
Hlavné ukazovatele	Interiérová telocvična	Ukazovatele vplyvu		Počet	2024	2026
					0	1
Opatrenie 2.3.1/Aktivita 2.3.1.2: Podmienky pre športovanie/Podpora realizácie športových podujatí						
Hlavné ukazovatele	Športové aktivity pre verejnosť	Ukazovatele vplyvu		Počet	2021	2027
					0	10

▲ [Návrat na hierarchickú štruktúru](#)



	Ukazovateľ	Definícia	Informačný zdroj/odkaz	Merná jednotka	Východiskový rok/hodnota	Cieľový rok/hodnota
Prioritná oblasť 1: Odpadové hospodárstvo						
Opatrenie 3.1.1/Aktivita 3.1.1.1: Likvidácia odpadu/Rozšírenie a dovybavenie zberného dvora						
Hlavné ukazovatele	Zberný dvor	Ukazovatele vplyvu		Počet	2021	2024
					1	1
Opatrenie 3.1.1/Aktivita 3.1.1.2: Likvidácia odpadu/Vybudovanie skládky biologicky rozložiteľného odpadu - kompostovisko						
Hlavné ukazovatele	Obecné kompostovisko	Ukazovatele dopadu		Počet	2023	2023
					0	1
Opatrenie 3.1.1/Aktivita 3.1.1.3: Likvidácia odpadu/Spracovanie odpadu - biomasy						
Hlavné ukazovatele	Biomasa	Ukazovatele vplyvu		Váha	2024	2025

▲ [Návrat na hierarchickú štruktúru](#)

	Ukazovateľ	Definícia	Informačný zdroj/odkaz	Merná jednotka	Východiskový rok/hodnota	Cieľový rok/hodnota
Prioritná oblasť 2: Prírodné bohatstvo						



	Ukazovateľ	Definícia	Informačný zdroj/odkaz	Merná jednotka	Východiskový rok/hodnota	Cieľový rok/hodnota
Opatrenie 3.2.1/Aktivita 3.2.1.1: Ochrana prírody/Realizácia ďalších programov ochrany životného prostredia						
Hlavné ukazovatele	Kvalitné životné prostredie	Ukazovatele vplyvu		Počet	2021	2027
					0	5
Opatrenie 3.2.1/Aktivita 3.2.1.2: Ochrana prírody/Budovanie a ochrana zelene						
Hlavné ukazovatele	Zelená obec	Ukazovatele dopadu		Plocha	2022	2026
Opatrenie 3.2.1/Aktivita 3.2.1.3: Ochrana prírody/Realizácia ďalších programov tvorby životného prostredia						
Hlavné ukazovatele	Kvalita životného prostredia	Ukazovatele vplyvu		Počet	2021	2027
					0	3

▲ [Návrat na hierarchickú štruktúru](#)



FORMULÁR Č. P 4 - FORMULÁR NA PRÍPRAVU PROJEKTOV

Názov projektu	Budovanie a rekonštrukcia budov na bytové jednotky
Garant	Obec Kľak
Kontaktná osoba garanta	Ľuboš Haring
Partneri garanta	Projektant a stavebná spoločnosť
Začatie a ukončenie projektu	2021 až 2027
Stav projektu pred realizáciou	Absencia nájomných bytov
Cieľ projektu	Zvýšiť počet obyvateľov
Výstupy	
Používatelia	Nájomníci
Indikátory monitoringu	Počet
Zmluvné podmienky	
Riziká	
Poznámky	

▲ [Návrat na hierarchickú štruktúru](#)

Názov projektu	Rekonštrukcia a modernizácia obecných budov
Garant	Obec Kľak
Kontaktná osoba garanta	Ľuboš Haring
Partneri garanta	Projektant a stavebná spoločnosť
Začatie a ukončenie projektu	2021 až 2025
Stav projektu pred realizáciou	Nevyhovujúci technický stav niektorých budov a ich rekonštrukcia pre účel potreby obce
Cieľ projektu	Skvalitnenie života v obci
Výstupy	
Používatelia	Obyvatelia



Indikátory monitoringu	Počet
Zmluvné podmienky	
Riziká	
Poznámky	

▲ [Návrat na hierarchickú štruktúru](#)

Názov projektu	Rekonštrukcia, modernizácia a dovybavenie obecných zariadení
Garant	Obec Kľak
Kontaktná osoba garanta	Ľuboš Haring
Partneri garanta	Dodávateľ zariadení
Začatie a ukončenie projektu	2021 až 2025
Stav projektu pred realizáciou	Nevyhovujúci technický stav a zastaralé zariadenia
Cieľ projektu	Kvalita a aktuálna potreba zariadení pre obec
Výstupy	
Používatelia	Pracovníci obce a obyvatelia
Indikátory monitoringu	Počet
Zmluvné podmienky	
Riziká	
Poznámky	

▲ [Návrat na hierarchickú štruktúru](#)

Názov projektu	Rekonštrukcia, modernizácia obecného úradu
Garant	Obec Kľak
Kontaktná osoba garanta	Ľuboš Haring
Partneri garanta	Stavebná spoločnosť
Začatie a ukončenie projektu	2021 až 2023



Stav projektu pred realizáciou	Nevyhovujúci technický stav a vysoké prevádzkové náklady
Cieľ projektu	Skvalitniť podmienky pre poskytovanie obecných služieb pre obyvateľov
Výstupy	
Používatelia	Pracovníci OÚ a obyvatelia
Indikátory monitoringu	Počet
Zmluvné podmienky	
Riziká	
Poznámky	

▲ [Návrat na hierarchickú štruktúru](#)

Názov projektu	Budovanie/rekonštrukcie miestnych komunikácií
Garant	Obec Kľak
Kontaktná osoba garanta	Ľuboš Haring
Partneri garanta	Cestná stavebná spoločnosť
Začatie a ukončenie projektu	2022 až 2023
Stav projektu pred realizáciou	Nevyhovujúci technický stav niektorých úsekov
Cieľ projektu	Skvalitniť cesty a tým budovať podmienky pre zlepšenie CR
Výstupy	
Používatelia	Obyvatelia, návštevníci
Indikátory monitoringu	Dĺžka
Zmluvné podmienky	
Riziká	
Poznámky	



▲ [Návrat na hierarchickú štruktúru](#)

Názov projektu	Tvorba prostredia pre podnikanie a investorov
Garant	Obec Kľak
Kontaktná osoba garanta	Ľuboš Haring
Partneri garanta	Ekonom obce
Začatie a ukončenie projektu	2023 až 2024
Stav projektu pred realizáciou	Chýbajúce podnikateľské subjekty v obci
Cieľ projektu	Ďalší rozvoj obce
Výstupy	
Používatelia	Podnikatelia, obyvatelia, návštevníci
Indikátory monitoringu	Počet
Zmluvné podmienky	
Riziká	
Poznámky	

▲ [Návrat na hierarchickú štruktúru](#)

Názov projektu	Realizácia projektov spolupráce s podnikateľmi
Garant	Obec Kľak
Kontaktná osoba garanta	Ľuboš Haring
Partneri garanta	Ekonom obce
Začatie a ukončenie projektu	2022 až 2023
Stav projektu pred realizáciou	Nedostatok podnikateľov v obci
Cieľ projektu	Zvýšiť záujem o podnikanie v obci
Výstupy	
Používatelia	Podnikatelia
Indikátory monitoringu	Počet



Zmluvné podmienky	
Riziká	
Poznámky	

▲ [Návrat na hierarchickú štruktúru](#)

Názov projektu	Realizácia programov pre rozvoj podnikania
Garant	Obec Kľak
Kontaktná osoba garanta	Ľuboš Haring
Partneri garanta	Ekonom obce
Začatie a ukončenie projektu	2022 až 2027
Stav projektu pred realizáciou	Málo rozvinuté podnikanie v obci
Cieľ projektu	Atraktívne podnikateľské prostredie
Výstupy	
Používatelia	Podnikatelia
Indikátory monitoringu	Počet
Zmluvné podmienky	
Riziká	
Poznámky	

▲ [Návrat na hierarchickú štruktúru](#)

Názov projektu	Projekty rozvoja turistickej infraštruktúry
Garant	Obec Kľak
Kontaktná osoba garanta	Ľuboš Haring
Partneri garanta	Stavebná spoločnosť
Začatie a ukončenie projektu	2023 až 2027
Stav projektu pred realizáciou	Nedostatočne vybudovaná turistická infraštruktúra
Cieľ projektu	Zvýšiť turistickú atraktivitu obce



Výstupy	
Používatelia	Turisti
Indikátory monitoringu	Počet
Zmluvné podmienky	
Riziká	
Poznámky	

▲ [Návrat na hierarchickú štruktúru](#)

Názov projektu	Rozvoj služieb cestovného ruchu
Garant	Obec Kľak
Kontaktná osoba garanta	Ľuboš Haring
Partneri garanta	Podnikatelia v službách
Začatie a ukončenie projektu	2022 až 2026
Stav projektu pred realizáciou	Nedostatočná ponuka a úroveň služieb pre návštevníkov
Cieľ projektu	Zvýšiť návštevnosť
Výstupy	
Používatelia	Podnikatelia orientujúci sa na služby
Indikátory monitoringu	Počet
Zmluvné podmienky	
Riziká	
Poznámky	

▲ [Návrat na hierarchickú štruktúru](#)

Názov projektu	Rozvoj a skvalitnenie ubytovacích služieb
Garant	Obec Kľak
Kontaktná osoba garanta	Ľuboš Haring



Partneri garanta	Poskytovatelia ubytovania pre návštevníkov
Začatie a ukončenie projektu	2024 až 2025
Stav projektu pred realizáciou	Nedostatočná úroveň a kapacita ubytovacích možností
Cieľ projektu	Zvýšiť návštevnosť
Výstupy	
Používatelia	Návštevníci
Indikátory monitoringu	Počet lôžok
Zmluvné podmienky	
Riziká	
Poznámky	

▲ [Návrat na hierarchickú štruktúru](#)

Názov projektu	Projekty rozvoja služieb v oblasti turizmu a cestovného ruchu
Garant	Obec Klák
Kontaktná osoba garanta	Ľuboš Haring
Partneri garanta	Starostovia okolitých obcí, cestovné kancelárie
Začatie a ukončenie projektu	2022 až 2023
Stav projektu pred realizáciou	Nedostatočne rozvinutá spolupráca na projektoch
Cieľ projektu	Zvýšiť návštevnosť
Výstupy	
Používatelia	Návštevníci
Indikátory monitoringu	Počet
Zmluvné podmienky	
Riziká	
Poznámky	



▲ [Návrat na hierarchickú štruktúru](#)

Názov projektu	Skvalitnenie poskytovania informácií na verejných tabuliach
Garant	Obec Klak
Kontaktná osoba garanta	Ľuboš Haring
Partneri garanta	Ochranári, znalci histórie tejto lokality, dobrovoľníci udržiavajúci značkované chodníky, výrobca informačných tabúl
Začatie a ukončenie projektu	2022 až 2022
Stav projektu pred realizáciou	Nedostatočné množstvo informácií pre návštevníkov
Cieľ projektu	Zvýšiť návštevnosť
Výstupy	
Používatelia	Návštevníci
Indikátory monitoringu	Počet
Zmluvné podmienky	
Riziká	
Poznámky	

▲ [Návrat na hierarchickú štruktúru](#)

Názov projektu	Programy rozvoja informačného systému v obci a regióne pre oblasť turizmu
Garant	Obec Klak
Kontaktná osoba garanta	Ľuboš Haring
Partneri garanta	Programátori informačných systémov
Začatie a ukončenie projektu	2023 až 2023
Stav projektu pred realizáciou	Nedostatočná možnosť získania informácií a atraktivít o tomto regióne pomocou v súčasnosti bežne



	používaných informačných systémov
Cieľ projektu	Zjednodušiť a sprístupniť informácie o regióne širšiemu množstvu ľudí
Výstupy	
Používatelia	Budúci návštevníci
Indikátory monitoringu	Počet
Zmluvné podmienky	
Riziká	
Poznámky	

▲ [Návrat na hierarchickú štruktúru](#)

Názov projektu	Vybudovanie/rekonštrukcia parku, lavičiek pri pamätníku SNP
Garant	Obec Klak
Kontaktná osoba garanta	Ľuboš Haring
Partneri garanta	Záhradnícka a sadovnícka spoločnosť, pracovníci verejnoprospešných prác
Začatie a ukončenie projektu	2021 až 2023
Stav projektu pred realizáciou	Potreba rekonštrukcie okolia
Cieľ projektu	Udržiavať dôstojné okolie pamätníka
Výstupy	
Používatelia	Návštevníci pamätníka
Indikátory monitoringu	Počet
Zmluvné podmienky	
Riziká	
Poznámky	



▲ [Návrat na hierarchickú štruktúru](#)

Názov projektu	Budovanie, rekonštrukcia cintorína – kaskády, vybudovanie urnovej časti cintorína
Garant	Obec Kľak
Kontaktná osoba garanta	Ľuboš Haring
Partneri garanta	Stavebná spoločnosť
Začatie a ukončenie projektu	2022 až 2022
Stav projektu pred realizáciou	Nevybudovaná urnová časť
Cieľ projektu	Dôstojné miesto cintorína
Výstupy	
Používatelia	Obyvatelia
Indikátory monitoringu	Počet
Zmluvné podmienky	
Riziká	
Poznámky	

▲ [Návrat na hierarchickú štruktúru](#)

Názov projektu	Rekonštrukcia kultúrnych pamiatok - pomník SNP
Garant	Obec Kľak
Kontaktná osoba garanta	Ľuboš Haring
Partneri garanta	Reštaurátorská spoločnosť
Začatie a ukončenie projektu	2021 až 2022
Stav projektu pred realizáciou	Potreba rekonštrukcie
Cieľ projektu	Zachovať pamätník
Výstupy	
Používatelia	Verejnosť



Indikátory monitoringu	Počet
Zmluvné podmienky	
Riziká	
Poznámky	

▲ [Návrat na hierarchickú štruktúru](#)

Názov projektu	Vybudovanie klubu dôchodcov
Garant	Obec Kľak
Kontaktná osoba garanta	Ľuboš Haring
Partneri garanta	Stavebná spoločnosť
Začatie a ukončenie projektu	2022 až 2023
Stav projektu pred realizáciou	Absencia klubu dôchodcov
Cieľ projektu	Kvalita života dôchodcov a prevencia sociálnej izolácie
Výstupy	
Používatelia	Dôchodcovia
Indikátory monitoringu	Počet
Zmluvné podmienky	
Riziká	
Poznámky	

▲ [Návrat na hierarchickú štruktúru](#)

Názov projektu	Vybudovanie telocvične v budove KD – multifunkčná sála KD
Garant	Obec Kľak
Kontaktná osoba garanta	Ľuboš Haring
Partneri garanta	Stavebná spoločnosť
Začatie a ukončenie projektu	2024 až 2026



Stav projektu pred realizáciou	Absencia podmienok na športovanie v interiéri
Cieľ projektu	Vytvoriť podmienky pre športovanie v telocvični
Výstupy	
Používatelia	Obyvatelia
Indikátory monitoringu	Počet
Zmluvné podmienky	
Riziká	
Poznámky	

▲ [Návrat na hierarchickú štruktúru](#)

Názov projektu	Vybudovanie/rekonštrukcia amfiteátra
Garant	Obec Kľak
Kontaktná osoba garanta	Ľuboš Haring
Partneri garanta	Stavebná spoločnosť
Začatie a ukončenie projektu	2022 až 2023
Stav projektu pred realizáciou	Nevyhovujúci technický stav amfiteátra ani jeho kapacita
Cieľ projektu	Vytvoriť podmienky pre konanie kultúrnych prestavení a spoločenských stretnutí
Výstupy	
Používatelia	Obyvatelia
Indikátory monitoringu	Počet
Zmluvné podmienky	
Riziká	
Poznámky	

▲ [Návrat na hierarchickú štruktúru](#)



Názov projektu	Podpora ďalších programov rozvoja kultúrno-spoločenskej úrovne obyvateľov
Garant	Obec Kľak
Kontaktná osoba garanta	Ľuboš Haring
Partneri garanta	Organizátor kultúrnych a spoločenských aktivít
Začatie a ukončenie projektu	2021 až 2027
Stav projektu pred realizáciou	Nedostatočný rozvoj kultúry v obci
Cieľ projektu	Skvalitniť kultúrny život v obci
Výstupy	
Používatelia	Obyvatelia
Indikátory monitoringu	Počet
Zmluvné podmienky	
Riziká	
Poznámky	

▲ [Návrat na hierarchickú štruktúru](#)

Názov projektu	Zavedenie systému sociálnej starostlivosti v obci – opatrovateľská služba
Garant	Obec Kľak
Kontaktná osoba garanta	Ľuboš Haring
Partneri garanta	Sociálny pracovníci poskytujúci starostlivosť
Začatie a ukončenie projektu	2023 až 2024
Stav projektu pred realizáciou	Absencia poskytovania sociálnych služieb v obci
Cieľ projektu	Skvalitniť život obyvateľov odkázaným na sociálnu starostlivosť
Výstupy	
Používatelia	Obyvatelia



Indikátory monitoringu	Počet
Zmluvné podmienky	
Riziká	
Poznámky	

▲ [Návrat na hierarchickú štruktúru](#)

Názov projektu	Realizácia ďalších programov sociálnej starostlivosti o starých, nevládných a sociálne vylúčených občanov
Garant	Obec Kľak
Kontaktná osoba garanta	Ľuboš Haring
Partneri garanta	Sociálny pracovníci
Začatie a ukončenie projektu	2022 až 2027
Stav projektu pred realizáciou	Absencia projektov sociálnej starostlivosti
Cieľ projektu	Skvalitnenie života odkázaným
Výstupy	
Používatelia	Obyvatelia
Indikátory monitoringu	Počet
Zmluvné podmienky	
Riziká	
Poznámky	

▲ [Návrat na hierarchickú štruktúru](#)

Názov projektu	Podpora realizácie športových podujatí
Garant	Obec Kľak
Kontaktná osoba garanta	Ľuboš Haring
Partneri garanta	Športový referát
Začatie a ukončenie projektu	2021 až 2027



Stav projektu pred realizáciou	Nedostatok organizovaných športových aktivít
Cieľ projektu	Zapojiť do športových aktivít čo najväčší počet obyvateľov, predchádzanie sociálnej izolácii
Výstupy	
Používatelia	Obyvatelia
Indikátory monitoringu	Počet
Zmluvné podmienky	
Riziká	
Poznámky	

▲ [Návrat na hierarchickú štruktúru](#)

Názov projektu	Rozšírenie/rekonštrukcia/údržba cyklotrasy
Garant	Obec Kľak
Kontaktná osoba garanta	Ľuboš Haring
Partneri garanta	Dobrovoľníci
Začatie a ukončenie projektu	2023 až 2024
Stav projektu pred realizáciou	Potreba obnovy značiek a úprava chodníkov
Cieľ projektu	Skvalitnenie cyklochodníkov pre návštevníkov, zvýšenie CR
Výstupy	
Používatelia	Návštevníci cykloturisti
Indikátory monitoringu	Počet
Zmluvné podmienky	
Riziká	
Poznámky	

▲ [Návrat na hierarchickú štruktúru](#)



Názov projektu	Rozšírenie a dovybavenie zberného dvora
Garant	Obec Kľak
Kontaktná osoba garanta	Ľuboš Haring
Partneri garanta	Stavebná spoločnosť
Začatie a ukončenie projektu	2021 až 2024
Stav projektu pred realizáciou	Nedostatočná kapacita a vybavenie obecného zberného dvora
Cieľ projektu	Ekologické nakladanie s odpadom
Výstupy	
Používatelia	Obyvatelia
Indikátory monitoringu	Počet
Zmluvné podmienky	
Riziká	
Poznámky	

▲ [Návrat na hierarchickú štruktúru](#)

Názov projektu	Vybudovanie skládky biologicky rozložiteľného odpadu – kompostovisko
Garant	Obec Kľak
Kontaktná osoba garanta	Ľuboš Haring
Partneri garanta	Stavebná spoločnosť
Začatie a ukončenie projektu	2023 až 2023
Stav projektu pred realizáciou	Absencia obecnej skládky biologicky rozložiteľného odpadu
Cieľ projektu	Zníženie množstva odpadu ekologickou likvidáciou biologicky rozložiteľného odpadu
Výstupy	



Používatelia	Obyvatelia
Indikátory monitoringu	Počet
Zmluvné podmienky	
Riziká	
Poznámky	

▲ [Návrat na hierarchickú štruktúru](#)

Názov projektu	Spracovanie odpadu - biomasy
Garant	Obec Kľak
Kontaktná osoba garanta	Ľuboš Haring
Partneri garanta	Dodávateľ technológie
Začatie a ukončenie projektu	2024 až 2025
Stav projektu pred realizáciou	Absencia spracovania biomasy
Cieľ projektu	Efektívne využitie biomasy
Výstupy	
Používatelia	Obyvatelia
Indikátory monitoringu	Váha
Zmluvné podmienky	
Riziká	
Poznámky	

▲ [Návrat na hierarchickú štruktúru](#)

Názov projektu	Realizácia ďalších programov ochrany životného prostredia
Garant	Obec Kľak
Kontaktná osoba garanta	Ľuboš Haring
Partneri garanta	Ochranári, milovníci prírody



Začatie a ukončenie projektu	2021 až 2027
Stav projektu pred realizáciou	Nedostatočná ochrana životného prostedia
Cieľ projektu	Zachovať prírodné bohatstvo regiónu
Výstupy	
Používatelia	Obyvatelia, návštevníci, turisti
Indikátory monitoringu	Počet
Zmluvné podmienky	
Riziká	
Poznámky	

▲ [Návrat na hierarchickú štruktúru](#)

Názov projektu	Budovanie a ochrana zelene
Garant	Obec Klak
Kontaktná osoba garanta	Ľuboš Haring
Partneri garanta	Záhradnícka a sadovnícka spoločnosť
Začatie a ukončenie projektu	2022 až 2026
Stav projektu pred realizáciou	Nedostatok zelených plôch v obci
Cieľ projektu	Skrášliť obec
Výstupy	
Používatelia	Obyvatelia, návštevníci
Indikátory monitoringu	Plocha
Zmluvné podmienky	
Riziká	Vandalizmus
Poznámky	

▲ [Návrat na hierarchickú štruktúru](#)

Názov projektu	Realizácia ďalších programov tvorby životného
-----------------------	---



	prostredia
Garant	Obec Kľak
Kontaktná osoba garanta	Ľuboš Haring
Partneri garanta	
Začatie a ukončenie projektu	2021 až 2027
Stav projektu pred realizáciou	Nedostatočné množstvo realizovaných projektov zameraných na životné prostredie
Cieľ projektu	Zachovanie kvalitného životného prostredia
Výstupy	
Používatelia	Obyvatelia, návštevníci
Indikátory monitoringu	Počet
Zmluvné podmienky	
Riziká	
Poznámky	

▲ [Návrat na hierarchickú štruktúru](#)



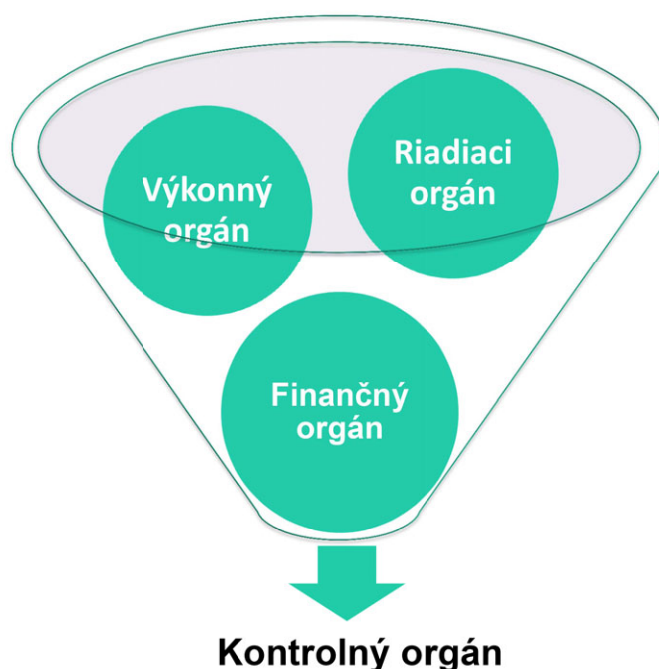
REALIZAČNÁ ČASŤ

Realizačná časť je zameraná na popis postupov inštitucionálneho a organizačného zabezpečenia realizácie PHRSR. Ďalej obsahuje systém monitorovania a hodnotenia plnenia programu na základe stanovených merateľných ukazovateľov a vecný a časový harmonogram realizácie programu formou akčných plánov.



5.1 INŠTITUCIONÁLNE A ORGANIZAČNÉ ZABEZPEČENIE

Inštitucionálne a organizačné parametre definuje zákon NR SR č. 369/1990 Z. z., o obecnom zriadení v znení neskorších predpisov. Obec podľa novely zákona č. 539/2008: spracúva, schvaľuje, riadi a pravidelne vyhodnocuje plnenie PHRSR, poskytuje súčinnosť pri príprave a realizácii PHRSR VÚC v území regiónu, poskytuje súčinnosť pri príprave regionálnych operačných programov a spolupracuje pri zabezpečovaní rozvojových spoločných zámerov. Do procesu zabezpečenia realizácie jednotlivých opatrení sú zapojené štyri organizačné zložky:



Riadiacim orgánom, zodpovedným za zabezpečenie realizácie PHRSR, je starosta a obecné zastupiteľstvo. Orgán navrhuje, riadi a zlepšuje procesy rozvoja s cieľom podporovať politiku a stratégiu definovanú v schválenom programovom dokumente tak, aby ním zabezpečované činnosti boli s ostatnými orgánmi koordinované a prispievali k efektívnosti a účinnosti podpory rozvoja aktivít na území obce.

Výkonným orgánom sú poverení pracovníci. Jedná sa zároveň aj o externé firmy, ktoré budú vykonávať plnenie jednotlivých aktivít a rozvojových cieľov riešeného územia.

Finančným orgánom je hlavná účtovníčka/účtovník riešeného územia. Dohliada na spracovanie všetkých dokumentov do účtovníctva a administratívy riešeného územia.



Kontrolný orgán je zastúpený hlavným kontrolórom/hlavnou kontrolórkou riešeného územia. Ten dohliada na vykonávanie jednotlivých aktivít na obecnej úrovni. Jeho úlohou je kontrolovať naplnenie jednotlivých opatrení a vypracovávať správu o kontrole.

FORMULÁR Č. R 2 - KRITÉRIÁ HODNOTENIA PHRSR

Skupina kritérií/Kritérium	Váha kritéria/Body	Rozsah bodového hodnotenia	Poznámka
Obsah dokumentu	3	0-4	Dokument spĺňa potrebné náležitosti, avšak neobsahuje všetky doplnkové formuláre.
Zrozumiteľnosť dokumentu	3	0-4	Dokument je po odbornej stránke zrozumiteľný, avšak niektoré časti sú zbytočne zložito písané pre laickú verejnosť.
Prehľadnosť dokumentu	4	0-4	Dokument má jasnú štruktúru a atraktívny dizajn.
Väzby dokumentu na iné strategické dokumenty na miestnej, regionálnej a národnej úrovni	2	0-4	PHRSR nadväzuje len na základné strategické dokumenty VÚC (územný plán a PHRSR).
Súlad navrhovanej stratégie s potenciálom územia	4	0-4	Zvolená stratégia je ideálna vzhľadom k potenciálu daného územia.
Postupy monitorovania a hodnotenia	3	0-4	Jednotlivé kroky monitorovania a hodnotenia spĺňajú všetky náležitosti, ale sú popísané príliš všeobecne.



Skupina kritérií/Kritérium	Váha kritéria/ Body	Rozsah bodového hodnotenia	Poznámka
Iné...	...	0-4	...

FORMULÁR Č. R 1 - AKČNÝ PLÁN

Akčný plán pre oblasť 1.1 Infraštruktúra				
Opatrenie, aktivita	Termín (rok)	Zodpovedný	Financovanie	Ukazovateľ výstupu
Opatrenie 1.1.1: Dopravná infraštruktúra				
Aktivita 1.1.1.1: Budovanie/ rekonštrukcie miestnych komunikácií	2022 až 2023	Obec Kľak	150 000 €	Dĺžka - 2023

▲ [Návrat na hierarchickú štruktúru](#)

Akčný plán pre oblasť 1.2 Bytové jednotky				
Opatrenie, aktivita	Termín (rok)	Zodpovedný	Financovanie	Ukazovateľ výstupu
Opatrenie 1.2.1: Ponuka voľných bytov				
Aktivita 1.2.1.1: Budovanie a rekonštrukcia budov na bytové jednotky	2021 až 2027	Obec Kľak	550 000 €	Počet - 2027

▲ [Návrat na hierarchickú štruktúru](#)



Akčný plán pre oblasť 1.3 Obecný majetok				
Opatrenie, aktivita	Termín (rok)	Zodpovedný	Financovanie	Ukazovateľ výstupu
Opatrenie 1.3.1: Technický stav budov				
Aktivita 1.3.1.1: Rekonštrukcia a modernizácia obecných budov	2021 až 2025	Obec Klak	250 000 €	Počet - 2025
Opatrenie 1.3.2: Vybavenie OÚ				
Aktivita 1.3.2.1: Rekonštrukcia, modernizácia obecného úradu	2021 až 2023	Obec Klak	200 000 €	Počet - 2023
Opatrenie 1.3.3: Obecné zariadenia				
Aktivita 1.3.3.1: Rekonštrukcia, modernizácia a dovybavenie obecných zariadení	2021 až 2025	Obec Klak	260 000 €	Počet - 2025

▲ [Návrat na hierarchickú štruktúru](#)

Akčný plán pre oblasť 1.4 Podnikanie				
Opatrenie, aktivita	Termín (rok)	Zodpovedný	Financovanie	Ukazovateľ výstupu
Opatrenie 1.4.1: Podmienky na podnikanie				
Aktivita 1.4.1.1: Tvorba prostredia pre podnikanie a investorov	2023 až 2024	Obec Klak	100 000 €	Počet - 2024



Akčný plán pre oblasť 1.4 Podnikanie				
Opatrenie, aktivita	Termín (rok)	Zodpovedný	Financovanie	Ukazovateľ výstupu
Aktivita 1.4.1.2: Realizácia projektov spolupráce s podnikateľmi	2022 až 2023	Obec Kľak	150 000 €	Počet - 2023
Aktivita 1.4.1.3: Realizácia programov pre rozvoj podnikania	2022 až 2027	Obec Kľak	150 000 €	Počet - 2027

▲ [Návrat na hierarchickú štruktúru](#)

Akčný plán pre oblasť 1.5 Cestovný ruch				
Opatrenie, aktivita	Termín (rok)	Zodpovedný	Financovanie	Ukazovateľ výstupu
Opatrenie 1.5.1: Zvýšenie návštevnosti				
Aktivita 1.5.1.1: Projekty rozvoja turistickej infraštruktúry	2023 až 2027	Obec Kľak	100 000 €	Počet - 2027
Aktivita 1.5.1.2: Rozvoj služieb cestovného ruchu	2022 až 2026	Obec Kľak	150 000 €	Počet - 2026
Aktivita 1.5.1.3: Rozvoj a skvalitnenie ubytovacích služieb	2024 až 2025	Obec Kľak	100 000 €	Počet lôžok - 2025
Aktivita 1.5.1.4: Projekty rozvoja služieb v oblasti turizmu a cestovného	2022 až 2023	Obec Kľak	100 000 €	Počet - 2023



Akčný plán pre oblasť 1.5 Cestovný ruch				
Opatrenie, aktivita	Termín (rok)	Zodpovedný	Financovanie	Ukazovateľ výstupu
ruchu				
Aktivita 1.5.1.5: Skvalitnenie poskytovania informácií na verejných tabuliach	2022 až 2022	Obec Kľak	15 000 €	Počet - 2022
Aktivita 1.5.1.6: Programy rozvoja informačného systému v obci a regióne pre oblasť turizmu	2023 až 2023	Obec Kľak	20 000 €	Počet - 2023
Aktivita 1.5.1.7: Rozšírenie/rekonštrukcia/údržba cyklotrasy	2023 až 2024	Obec Kľak	40 000 €	Počet - 2024

▲ [Návrat na hierarchickú štruktúru](#)

Akčný plán pre oblasť 2.1 Kultúra				
Opatrenie, aktivita	Termín (rok)	Zodpovedný	Financovanie	Ukazovateľ výstupu
Opatrenie 2.1.1: Pamätník a okolie				
Aktivita 2.1.1.1: Vybudovanie/rekonštrukcia parku, lavičiek pri pamätníku SNP	2021 až 2023	Obec Kľak	20 000 €	Počet - 2023



Akčný plán pre oblasť 2.1 Kultúra				
Opatrenie, aktivita	Termín (rok)	Zodpovedný	Financovanie	Ukazovateľ výstupu
Aktivita 2.1.1.2: Rekonštrukcia kultúrnych pamiatok - pomník SNP	2021 až 2022	Obec Klak	100 000 €	Počet - 2022
Opatrenie 2.1.2: Podmienky pre kultúru				
Aktivita 2.1.2.1: Vybudovanie/ rekonštrukcia amfiteátra	2022 až 2023	Obec Klak	125 000 €	Počet - 2023
Opatrenie 2.1.3: Kultúrny a spoločenský život				
Aktivita 2.1.3.1: Podpora ďalších programov rozvoja kultúrno-spoločenskej úrovne obyvateľov	2021 až 2027	Obec Klak	100 000 €	Počet - 2027

▲ [Návrat na hierarchickú štruktúru](#)

Akčný plán pre oblasť 2.2 Služby obce				
Opatrenie, aktivita	Termín (rok)	Zodpovedný	Financovanie	Ukazovateľ výstupu
Opatrenie 2.2.1: Cintorín				
Aktivita 2.2.1.1: Budovanie, rekonštrukcia cintorína - kaskády, vybudovanie	2022 až 2022	Obec Klak	20 000 €	Počet - 2022



Akčný plán pre oblasť 2.2 Služby obce				
Opatrenie, aktivita	Termín (rok)	Zodpovedný	Financovanie	Ukazovateľ výstupu
urnovej časti cintorína				
Opatrenie 2.2.2: Dôchodcovia a sociálne odkázaný				
Aktivita 2.2.2.1: Vybudovanie klubu dôchodcov	2022 až 2023	Obec Klak	50 000 €	Počet - 2023
Aktivita 2.2.2.2: Zavedenie systému sociálnej starostlivosti v obci – opatrovateľská služba	2023 až 2024	Obec Klak	150 000 €	Počet - 2024
Aktivita 2.2.2.3: Realizácia ďalších programov sociálnej starostlivosti o starých, nevládných a sociálne vylúčených občanov	2022 až 2027	Obec Klak	150 000 €	Počet - 2027

▲ [Návrat na hierarchickú štruktúru](#)

Akčný plán pre oblasť 2.3 Šport				
Opatrenie, aktivita	Termín (rok)	Zodpovedný	Financovanie	Ukazovateľ výstupu
Opatrenie 2.3.1: Podmienky pre športovanie				
Aktivita 2.3.1.1: Vybudovanie telocvične v budove KD –	2024 až 2026	Obec Klak	250 000 €	Počet - 2026



Akčný plán pre oblasť 2.3 Šport				
Opatrenie, aktivita	Termín (rok)	Zodpovedný	Financovanie	Ukazovateľ výstupu
multifunkčná sála KD				
Aktivita 2.3.1.2: Podpora realizácie športových podujatí	2021 až 2027	Obec Kľak	20 000 €	Počet - 2027

▲ [Návrat na hierarchickú štruktúru](#)

Akčný plán pre oblasť 3.1 Odpadové hospodárstvo				
Opatrenie, aktivita	Termín (rok)	Zodpovedný	Financovanie	Ukazovateľ výstupu
Opatrenie 3.1.1: Likvidácia odpadu				
Aktivita 3.1.1.1: Rozšírenie a dovybavenie zberného dvora	2021 až 2024	Obec Kľak	200 000 €	Počet - 2024
Aktivita 3.1.1.2: Vybudovanie skládky biologicky rozložiteľného odpadu - kompostovisko	2023 až 2023	Obec Kľak	200 000 €	Počet - 2023
Aktivita 3.1.1.3: Spracovanie odpadu - biomasy	2024 až 2025	Obec Kľak	150 000 €	Váha - 2025

▲ [Návrat na hierarchickú štruktúru](#)



Akčný plán pre oblasť 3.2 Prírodné bohatstvo				
Opatrenie, aktivita	Termín (rok)	Zodpovedný	Financovanie	Ukazovateľ výstupu
Opatrenie 3.2.1: Ochrana prírody				
Aktivita 3.2.1.1: Realizácia ďalších programov ochrany životného prostredia	2021 až 2027	Obec Klāk	200 000 €	Počet - 2027
Aktivita 3.2.1.2: Budovanie a ochrana zelene	2022 až 2026	Obec Klāk	15 000 €	Plocha - 2026
Aktivita 3.2.1.3: Realizácia ďalších programov tvorby životného prostredia	2021 až 2027	Obec Klāk	100 000 €	Počet - 2027

▲ [Návrat na hierarchickú štruktúru](#)

5.2 MONITOROVANIE A HODNOTENIE

Program hospodárskeho rozvoja a sociálneho rozvoja (PHRSR) je živý dokument. V záujme efektívneho a koordinovaného postupu by mali byť jednotlivé navrhované projekty z rozvojovej stratégie (Formulár č. S 1 - Hierarchia strategických cieľov) pravidelne kontrolované a vyhodnocované (odporúča sa v intervale 6 – 12 mesiacov, podľa uváženia). Monitoring stratégie v súlade s navrhovanou organizačnou štruktúrou je zabezpečovaný na dvoch základných úrovniach. Prvou je získavanie a prvotné spracovanie informácií z terénu.

Na jednej strane je potrebné sledovať realizované a pripravované aktivity, na druhej strane ukazovatele pôsobenia a dopadov implementácie PHRSR na život obyvateľov v obci a jej celkový rozvoj. Tieto úlohy môžu zabezpečovať iba pracovníci aktívni priamo v teréne. Odporúča sa zabezpečiť systém (skupinu pracovníkov, aktivistov) spolupracujúcich na tejto úlohe. K



zabezpečeniu monitoringu je potrebné spracovať systém kritérií, ukazovateľov a metodiku monitoringu tak, aby bolo možné reálne vyhodnocovať prebiehajúce procesy. Druhou úrovňou je odborné vyhodnocovanie informácií a sledovanie plnenia cieľov a priorít. Monitorovanie plnenia PHRSR bude stálym a dlhodobým procesom, zameraným na sledovanie kvalitatívnych a kvantitatívnych zmien pomocou vybraných ukazovateľov. Jeho cieľom bude získavanie informácií o skutočnom plnení opatrení, zameraných na zmenu negatívneho vývoja, resp. o potrebe zmeniť ich výber alebo spôsob realizácie. Stabilizovať zásady procesu monitorovania umožní priebežná i etapovitá kontrola realizácie programu. Nevyhnutnou podmienkou monitoringu je organizačné a metodické zabezpečenie riešenia operatívnych problémov a z nich vyplývajúce zmenové riadenie. Monitorovanie plnenia PHRSR bude obsahovať nasledovné činnosti:

- každoročné hodnotenie napĺňania cieľov stanovených v PHRSR
- vyhodnotenie dosiahnutých výsledkov ako popis stupňa realizovaných cieľov a opatrení
- vyhodnotenie dopadov aktivít na obec a jej rozvoj

Uvedené činnosti, uskutočnené v procese monitorovania, umožnia zhodnotiť postup v realizácii plánovaných úloh. Tento proces znamená sledovanie výstupov, financovanie jednotlivých činností, projektov alebo etáp. Monitorovanie sa uskutočňuje prostredníctvom ukazovateľov, ktoré sa vzťahujú na špecifické ciele, objasňujú stav implementácie, výsledkov a dopadov a poukazujú na dosiahnutý vývoj vo vzťahu k finančnému plánu.

Cieľom monitorovania, ktoré by malo byť vykonávané pracovnými skupinami, bude zabezpečiť konzistentné, pravdivé a pravidelné informácie o realizovaných a ukončených projektoch. Vhodným spôsobom na realizáciu monitoringu sú kvantitatívne (merateľné) ukazovatele úspešnosti, ktoré dávajú jednoznačnú odpoveď na stupeň alebo mieru naplnenia projektu v danom časovom období. Spôsob práce pracovnej skupiny, uskutočňujúcej monitorovanie a hodnotenie, vyplynie zo samotného charakteru projektu.

Zmyslom procesu hodnotenia je sumarizovať výstupy získané monitorovaním projektov na získanie informácií o účinnosti a efektívnosti vynaložených nákladov. Tieto informácie sa transformujú do monitorovacích a hodnotiacich správ, ktoré sa prerokovávajú na zasadnutiach obecného zastupiteľstva, resp. komisie pre rozvoj obce.

Proces hodnotenia využíva ako svoje vstupy všetky dáta získavané v procese monitorovania.



Výstupom procesu hodnotenia, resp. celého procesu monitorovania a hodnotenia, sú hodnotiace a monitorovacie správy. Hodnotenie je vykonávané pravidelne za účelom merania efektivity voči cieľom projektov. Vykonáva sa v priebehu realizácie jednotlivých projektov a taktiež po ich ukončení. Posudzuje sa hlavne vecná stránka a vzniknuté problémy. Riešenie prioritných problémov sa posudzuje s použitím kritérií voči stanoveným ukazovateľom. Hodnotenie znamená kritické a objektívne overovanie. Plní funkciu spätnej väzby. Hodnotenie sa opiera o monitorovacie činnosti, ktoré mu poskytujú nevyhnutné informácie.

Základné monitorovacie ukazovatele plnenia programu hospodárskeho rozvoja a sociálneho rozvoja:

- počet pripravených investičných aktivít
- počet zrealizovaných investičných aktivít
- objem zrealizovaných investičných aktivít
- objem získaných prostriedkov z externých zdrojov
- objem aktivizovaných vnútorných zdrojov
- miera zapojenia obyvateľov a ostatných aktérov do aktivít PHRSR
- miera skvalitnenia poskytovaných služieb v riešenom území
- počet a rozsah poskytovaných služieb v riešenom území
- miera zvýšenia kvality a pripravenosti ľudských kapacít v riešenom území
- miera zvýšenia návštevnosti riešeného územia
- miera zviditeľnenia sa riešeného územia v regióne, v SR a EÚ
- počet a kvalita zrealizovaných občianskych aktivít
- miera skvalitnenia života obyvateľov riešeného územia

FORMULÁR Č. R 5 - PLÁN HODNOTENIA A MONITOROVANIA

Typ hodnotenia	Vykonať prvýkrát	Dôvod vykonania/periodicita
Strategické hodnotenie	Dlhodobé, vopred naplánované a hĺbkové. Jeho súčasťou by mali byť diskusie a konzultácie o naplnených a nenaplnených	Zistenie stavu dokumentu k reálnemu stavu riešeného územia, čo sa naplnilo a čo nenaplnilo, riešenia príp.



Typ hodnotenia	Vykonať prvýkrát	Dôvod vykonania/periodicita
	cieľoch. Dátum (rok), kedy sa má vykonať prvý krát, si určí samospráva riešeného územia sama.	vzniknutých problémov a pod. Periodicita, resp. pravidelné opakovanie, je vhodná raz ročne.
Operatívne hodnotenie	Vykonáva sa pravidelnejšie a častejšie, je založené na krátkodobej báze. Dátum (mesiac a rok), kedy sa má vykonať prvý krát, si určí samospráva riešeného územia sama.	Hodnotia sa jednotlivé aspekty PHRSR, najmä realizácia jednotlivých projektov a ich vplyv na samotné riešené územie. Vykonáva sa ideálne viac krát ročne (min. 2-krát).
Tematické hodnotenie časti PHRSR	Realizuje sa na konkrétnu časť dokumentu (obvykle strategickú), v rámci ktorej sa identifikujú možné problémy. Dátum (mesiac a rok), kedy sa má vykonať prvý krát, si určí samospráva riešeného územia sama.	Hodnotí sa vybraná časť dokumentu alebo konkrétny projektový zámer, napr. v prípade, keď je považovaný za rizikový, čo vyplýva z predchádzajúcej monitorovacej správy. Periodicitu si určí samospráva riešeného územia sama.
Ad hoc mimoriadne hodnotenie	Ad hoc, alebo tzv. hodnotenie „za horúca“, sa vykonáva podľa aktuálnej potreby, ak si to vyžiada situácia (napr. vznikne nečakaný problém). Nie je vopred stanovené, kedy sa má realizovať prvý krát.	Vykonáva sa podľa aktuálnej potreby, ktorá vznikla nečakaným odklonením sa od stanovených cieľov, plánovaných hodnôt alebo pri návrhu zmeny obsahovej štruktúry dokumentu. Nepravidelná periodicita, podľa potreby.
Ad hoc	Podobne ako mimoriadne	Vykonáva sa na základe



Typ hodnotenia	Vykonať prvýkrát	Dôvod vykonania/periodicita
hodnotenie celého PHRSR alebo jeho časti	hodnotenie, len sa určí, či je zamerané na vybranú časť, alebo celý dokument. Nie je vopred stanovené, kedy sa má realizovať prvý krát.	rozhodnutia starostu/primátora, kontrolného orgánu obce/mesta, podnetu poslancov, príp. na základe protokolu Národného kontrolného úradu SR. Nepravidelná periodicita, podľa potreby.

FORMULÁR Č. R 6 - KOMUNIKAČNÝ PLÁN PRE FÁZU REALIZÁCIE PHRSR

Časový rámec	Miesto konania	Cieľová skupina	Forma	Téma, ciele	Vstupné údaje	Výstupy
06/2021	obecný úrad	poslanci	rokovanie	návrh rozpočtu k vybraným projektom PHRSR	rozpočet obce na rok 2021	finálny rozpočet k vybraným projektom



FINANČNÁ ČASŤ

Finančná časť obsahuje finančné zabezpečenie jednotlivých opatrení a aktivít. Táto časť obsahuje indikatívny finančný plán na celé obdobie realizácie PHRSR, model viaczdrojového financovania jednotlivých opatrení, aktivít (projektov) za účasti partnerov v území, hodnotiacu tabuľku pre výber projektov a výnosovo-nákladovú analýzu.



Finančné vyčíslenie jednotlivých aktivít sa v PHRSR uvádza pri väčšine opatrení a aktivít, potrebných na naplnenie cieľov programu. Tie sú stanovené odhadom, konečné rozpočty budú súčasťou vykonávacích plánov. Pri schvaľovaní financovania jednotlivých úloh sa bude prihliadať na ich dôležitosť a dopad hospodársky, environmentálny a sociálny na rozvoj obce. Viaceré úlohy sa môžu realizovať v rámci bežnej prevádzky, v rámci vlastných kapacít samosprávy, ale mnohé zase vyžadujú náročnejšie finančné a personálne zdroje a spoluprácu s inými subjektmi.

Potenciálne zdroje na realizáciu opatrení a aktivít PHRSR sú:

- vlastné zdroje, rozpočet obce,
- bankové úvery,
- štátne dotácie z účelových fondov,
- financie z Národných projektov,
- štrukturálne fondy,
- nadácie, neinvestičné fondy,
- účelové fondy zahraničných zastupiteľstiev v SR,
- sponzoring podnikateľov, firiem, bankového sektora, súkromných osôb,
- združovanie prostriedkov verejnej a neverejnej sféry,
- a iné.

Indikatívny sumár nákladov potrebných na realizáciu plánovaných aktivít:

Oblasť	Rok 2021	Rok 2022	Rok 2023	Rok 2024	Rok 2025	Rok 2026	Rok 2027
Hospodárska	230 000	550 000	595 000	375 000	305 000	155 000	125 000
Sociálna	72 000	213 000	193 000	163 000	148 000	148 000	48 000
Environmentálna	80 000	98 000	298 000	173 000	123 000	48 000	45 000

Oblasť	Spolu
Hospodárska	2 335 000 €
Sociálna	985 000 €
Environmentálna	865 000 €



ZÁVER



7.1 ZHRNUTIE DOSIAHNUTÝCH VÝSLEDKOV

FORMULÁR Č. Z 1 - SCHVÁLENIE PHRSR

Schválenie PHRSR	
Dokument	<p>Názov: Program hospodárskeho rozvoja a sociálneho rozvoja obce Kľak na roky 2021 - 2027</p> <p>Štruktúra:</p> <ol style="list-style-type: none"> Úvod – základná charakteristika a význam spracovania dokumentu. Analytická časť – analýza riešeného územia v 3 kľúčových oblastiach (socioekonomickej, územno-technickej a prírodno-environmentálnej). Strategická časť – určuje hlavné ciele, priority a opatrenia potrebné pre ďalší rozvoj riešeného územia, pri rešpektovaní princípov regionálnej politiky, v záujme dosiahnutia udržateľného rozvoja územia. Programová časť – definuje strategické prioritné rozvojové oblasti riešeného územia a určuje zoznam opatrení, potrebných na zabezpečenie realizácie tohto dokumentu. Realizačná časť – je zameraná na popis inštitucionálneho a organizačného zabezpečenia a obsahuje informácia o monitorovaní a hodnotení, ktoré je potrebné pravidelne realizovať. Finančná časť – obsahuje finančnú časť, ktorá definuje zabezpečenie jednotlivých aktivít a opatrení, zdroje financovania a organizačnú stránku realizácie PHRSR Záver – obsahuje informácie o schválení dokumentu.
Spracovanie	Forma spracovania: prostredníctvom webovej aplikácie E-PRO



Schválenie PHRSR	
	<p>Obdobie spracovania: 04 - 06 / 2021</p> <p>Riadiaci tím: Ľuboš Haring</p> <p>Externá odborná spolupráca: PROROZVOJ, s. r. o., poskytovateľ a prevádzkovateľ webovej aplikácie E-PRO</p> <p>Účasť verejnosti a komunikácia s verejnosťou: prieskum verejnej mienky, Dotazník</p> <p>Náklady na spracovanie: suma za licenciu oprávňujúcu používať webovú aplikáciu E-PRO na vytvorenie tohto dokumentu</p>
Prerokovanie	<p>Prerokovanie v orgánoch samosprávy: kedy prebehlo (deň/mesiac/rok), kto sa zúčastnili (výbory, komisie, rada)</p> <p>Verejné pripomienkovanie: kedy prebiehalo (deň/mesiac/rok)</p>
Schválenie	<p>Návrh na uznesenie zastupiteľstva: Na prijatie uznesenia obecného zastupiteľstva je potrebný súhlas nadpolovičnej väčšiny prítomných poslancov; na prijatie nariadenia je potrebný súhlas trojpätinovej väčšiny prítomných poslancov. Nariadenie a uznesenie obecného zastupiteľstva podpisuje starosta najneskôr do 10 dní od ich schválenia obecným zastupiteľstvom.</p>